

Karnataka Lokayukta

(Under Section 7 of the Karnataka Lokayukta Act, 1984)

CASE NUMBER : **COMPT/UPLOK/BD /743/2020**District : **Bangalore (R) UPLOK-2****BY :****1. SUO MOTO,**

As per the Order of Honble Upalokayukta-2,

Dated: 16/03/2020.

Mobile/Landline:

COMPLAINANT/S**AGAINST :****1. TAHASILDAR,**

Taluk Office, Hoskote Taluk, Bengaluru Rural District.

RESPONDENT/S**Allegation/Grievance****Brief :**

Dereliction of duty

Received From :

suo-moto

Received On :

17-03-2020

Seal and Signature

**Complaint stands
allotted to :****ARLO-5****SCRUTINY AND OPINION**

KARNATAKA LOKAYUKTA, BENGALURU

No. UPLOK/Hosakote/Petition/11/2019


Dated : 29/8/2019


The petitioner Sri Lakshmana and others of Somalapur Village, Anugondanahalli Hobli, Hosakote Taluk made representation requesting for removal of encroachment of Tank bed area of 12 Acres 10 Guntas in Sy. No. 36 of Somalapura Village, Anugondanahalli Hobli, Hosakote Taluk.

2. Sri Ramesh, Tahsildar of Hosakote Taluk has submitted that the Survey was being conducted in respect of the Tank Bed stated supra in consultation with Asst. Director of Land Records. Sri Roopkumar, Asst. Director of Land Records, Hosakote Taluk, who is present, has submitted that the Survey will be completed within one month.

3. Sri Ramesh, Tahsildar of Hosakote Taluk is directed to report compliance within one month to Upalokayukta. The survey shall be conducted with notice to the petitioner.

4. If no compliance is received within one month from today, a suo motu case will be registered both against (1) Sri Ramesh, Tahasildar, Hosakote Taluk and (2) Sri Roopkumar, Assistant Director of Land Records, Hosakote Taluk for non-compliance and also for not taking action for removal of encroachment of Tank bed in Sy.No.36 of Somalapura Village, Anugondanahalli Hobli, Hoskote Taluk.


(JUSTICE N. ANANDA)
Upalokayukta-2
State of Karnataka, Bengaluru

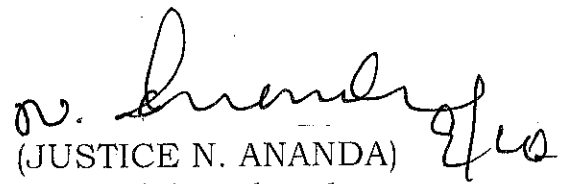

3/9


3/9

5. In the grievance meeting held on 29/08/2019, the then Tahsildar, Hosakote Taluk has submitted that Survey was being conducted for removal of encroachment of Tank bed area of 12 Acres 10 Guntas in Sy.No. 36 of Somalapura Village, Anugondanahalli Hobli, Hosakote Taluk. Sri Roop Kumar, Assistant Director of Land Records, Hosakote Taluk who was present, had submitted that the Survey will be completed within a month. So far the report is not submitted regarding survey and action taken for removal of encroachment of Tank bed area of 12 Acres 10 Guntas in Sy.No. 36 of Somalapura Village, Anugondanahalli Hobli, Hosakote Taluk.

6. Therefore, intimate the Tahasildar, Hosakote Taluk and Sri Roop Kumar, Assistant Director of Land Records, Hosakote Taluk to submit the report within a month, failing which suo-motu complaint will be registered against them.

Call on 11/11/2019.


(JUSTICE N. ANANDA)

Upalokayukta-1
State of Karnataka, Bengaluru

7. As per the report submitted by the Assistant Director of Land Records, Hosakote, he has conducted the survey and demarcated the encroachment of Tank Bed in Sy.No.36 of Somalapura Village, Anugondanahalli Hobli, Hosakote Taluk.

Therefore, intimate the Tahasildar, Hosakote Taluk to take action for removal of encroachment and submit report within 2 months.

Call on 13/01/2020.

N. Ananda
(JUSTICE N. ANANDA) 13/11

Upalokayukta-1
State of Karnataka, Bengaluru

No.UPLOK/Hosakote/Petition/19/2019

Dt:24/01/2020

8. Place this file before Upalokayukta-2 for further action as deemed fit.

N. Ananda
(JUSTICE N. ANANDA) 24/1
Upalokayukta-1

State of Karnataka, Bengaluru.

9. Issue reminder to the Tahasildar Hosakote to take action for removal of encroachment & submit a report within or before 10-3-20

Ananda
24/1/20

10. As per orders of Hon'ble UP-2 Lr addressed to Tahasildar, Hosakote is placed for kind perusal & signature. *gashodol*
28.1.20

11. Registrar) *Bath*
32/1

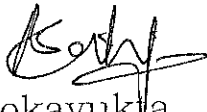
12. ತಹಶೀಲ್ದಾರ್, ಈಶ್ವರ ಕೊಪ್ಪೆ ಗ್ರಾಮದ ರವರ
ಕಂದಿ 9. ರೂ. 100 ನಿರ್ದೇಶನದ ಅನುಷ್ಠಾನ
ಹಕ್ಕನ್ನು ಕೂಡಲೆ ಮಾಡಿ ನಂಬಿಕೆ ಮತ್ತು
ವಿವರ ಕಲ್ಪಿಸಲಾಗುತ್ತದೆ. ಹಕ್ಕು ತಹಶೀಲ್ದಾರ್
ರವರ ತಲಾಕಡೆ Trade consignments
ಕಡತದಲ್ಲಿ ಇರಲಿವೆ.

13. ಒತ್ತಾಯ ತಹಶೀಲ್ದಾರರ ಬಗ್ಗೆ ತಹಶೀಲ್ದಾರ್
ರವರ ವರದಿ ಸಿದ್ಧವಾಗಿದೆ.
ಕಡತವನ್ನು ಮುಂದೆ ಕ್ರಿಯಾತ್ಮಕವಾಗಿ
G.A.,

14. ನಿರ್ದೇಶನದ ಮಹತ್ವದಿಂದ)

14. In spite of service of notice, the Tahsildar, Hoskote,
has neither submitted action taken report nor any reply
in this regard.


15. Hence, register suo-moto complaint against the
Tahsildar, Hoskote and send the file to the scrutiny
officer concerned, for putting up further note. Call on
16.4.2020.

 16.3.20
Upalokayukta.

BD/743/2020

Dt. 16/05/2020

16. On account of Covid-19 pandemic issue & lockdown declared by the State Government & as per oral instruction of Hon'ble Upalokayukta-2 and as per the circular No. Uplok-2/compts circular/2019 dated 12/12/2019 by Hon'ble Registrar, KLA, Bengaluru, case is adjourned to 28/07/2020.


AR/O-5 16/5/20

C/A
ವಗವಿರ. ವಯಲಿನ,
ಆದೇಶ. ಕೂಲಿ
ಕಡೆಕ. ಮಂಜಿನಿಡ
D. 27/07

BD/743/2020

Dt. 30/07/2020

17. This is the Suo-moto complaint registered against the Tahsildar Hoskote as per the order of Hon'ble Upalokayukta dated: 16.3.2020. The petitioner by name Sri.Lakshman and others of Somalapur village, Anugondanahalli Hobli, Hoskote Taluk made representation requesting for removal of encroachment of Tank Bed area of 12 acres 10 guntas in Sy.no.36 of Somalapura Village, Anugondanahalli Hobli, Hoskote Taluk.

18. In the grievance meeting held on 29.8.2019 the then Tahsildar, Hoskote has submitted that the Survey was being conducted in respect of the tank bed stated above in consultation with Sri.Roop Kumar, ADLR Hoskote Taluk who is present, has submitted that survey will be completed within one month. The Tahsildar was directed to submit compliance report within one month to the Hon`ble Upalokayukta. Inspite of service of notice, the Tahsildar, Hoskote has neither submitted action taken report nor any reply regarding survey and removal of encroachment of tank bed area of 12 acres 10 guntas in Sy.No.36 of Somalapura Village, Anugondanahalli Hobli, Hoskote Taluk.

19. Hence, if my lord approves, Comments may be called from the respondent by the next date of hearing.

Submitted for kind orders.

[Signature]
ARLO-5 30/7/20

20. Hon`ble Upalokayukta)

Approved. call on 6/10/2020.

[Signature] 31-7-20
Upalokayukta.

ccy
completed
10/8

e/w

ಮಾನ್ಯರಾದರವರೇ.

ಪ್ರಕೃತಿಯಲ್ಲಿ

ಒಂದಿರುವುದರಿಂದ

*ಮಾನ್ಯರ. ಮಾನ್ಯರ

ಇವರ. ಕೂಡ

ಕಡೆಗೆ. ಮುಂದಿರುವುದರಿಂದ

R. 05/10

BD/743/2020

Dt.06/10/2020

21. Comments not received from the respondent.

22. Hence, as per the authorization in circular No. uplok-2/compts circular/2019 dated 12/12/2019 by the Hon'ble Registrar, issue reminder to the respondent to submit the comments by 24/11/2020.



6/10/20

ARLO-**BD/743/2020**

Dt. 24/11/2020

23. Comments not received from the respondent. Postal endorsement letter received from the respondent and same is placed in the file.

24. Hence, as per the authorization in circular No. uplok-2/compts circular/2019 dated 12/12/2019 by the Hon'ble Registrar, case is adjourned to 12/01/2020 to await comments from the respondent.



24/11/20

ARLO-5

ce

completed

4/9/10

e/w

ಮಾನ್ಯರಾದರವರೇ.

ಮಾನ್ಯರ. ಮಾನ್ಯರಾದರವರೇ.

ಮಾನ್ಯರ. ಮಾನ್ಯರಾದರವರೇ.

ಮಾನ್ಯರ. ಮಾನ್ಯರಾದರವರೇ.

R. 23/11

e/w

ಮಾನ್ಯರಾದರವರೇ.

ಮಾನ್ಯರ. ಮಾನ್ಯರಾದರವರೇ.

ಮಾನ್ಯರ. ಮಾನ್ಯರಾದರವರೇ.

13/11/2020 ರ.

ಮಾನ್ಯರ. ಮಾನ್ಯರಾದರವರೇ.

R. 11/01

* ಮಾನ್ಯರಾದರವರೇ.

ಮಾನ್ಯರ. ಮಾನ್ಯರಾದರವರೇ.

ಮಾನ್ಯರ. ಮಾನ್ಯರಾದರವರೇ.

08/01/2021 ರ.

ಮಾನ್ಯರ. ಮಾನ್ಯರಾದರವರೇ.

R. 13/01

ಅಂತಿಮ ಪರಿಶೀಲನಾ ಟಿಪ್ಪಣಿ

25. ತಹಶೀಲ್ದಾರ್, ಹೊಸಕೋಟೆ ತಾಲ್ಲೂಕು, ಬೆಂಗಳೂರು ಗ್ರಾಮಾಂತರ ಜಿಲ್ಲೆರವರು ದಿ. 08/01/2021ರ ಪತ್ರವನ್ನು ಸಲ್ಲಿಸಿರುತ್ತಾರೆ. ಸದರಿ ಪತ್ರದಲ್ಲಿ ಹೊಸಕೋಟೆ ತಾಲ್ಲೂಕು, ಅನುಗೊಂಡನಹಳ್ಳಿ ಹೋಬಳಿ ಸೋಮ್ಲಪುರ ಗ್ರಾಮದ ಸರ್ವೆ ನಂ. 52ರಲ್ಲಿ 21.07 ಎಕರೆ ಗೋಮಾಳ, ಸರ್ವೆ ನಂ. 36ರಲ್ಲಿ 12-10 ಎಕರೆ ಕೆರೆ ಅಂಗಳ ಹಾಗೂ ಸೋಮ್ಲಪುರ ಗ್ರಾಮದಿಂದ ಹಂದೇನಹಳ್ಳಿ ಕೆರೆಯವರೆಗೂ ನೀರು ಹರಿಯುವ ಕಾಲುವೆ ಇರುತ್ತದೆ. ಸದರಿ ಸರ್ವೆ ನಂಬರ್ ಆಸ್ತಿಯ ಅಕ್ಕಪಕ್ಕದ ಜಮೀನಿನ ಮಾಲೀಕರು ಒತ್ತುವರಿ ಮಾಡಿಕೊಂಡಿರುವುದರಿಂದ ಗ್ರಾಮದ ಸಾಕು ಪ್ರಾಣಿಗಳು ನೀರು ಕುಡಿಯಲು ತೊಂದರೆಯಾಗಿರುತ್ತದೆ ಮತ್ತು ನೀರು ಹರಿಯುವ ಕಾಲುವೆಯನ್ನು ಒತ್ತುವರಿ ಮಾಡಿರುವುದರಿಂದ ಕೆರೆಗೆ ಹರಿಯುವ ನೀರಿಗೆ ತೊಂದರೆಯಾಗಿರುತ್ತದೆ. ಆದುದರಿಂದ ಸದರಿ ಒತ್ತುವರಿಯನ್ನು ತೆರವುಗೊಳಿಸಿ ಸಾರ್ವಜನಿಕ ಆಸ್ತಿಯನ್ನು ಗ್ರಾಮಸ್ಥರ ಅನುಕೂಲಕ್ಕಾಗಿ ಮೀಸಲಿಡಬೇಕೆಂದು ದೂರು ನೀಡಿರುವ ವಿಚಾರವಾಗಿ ರಾಜಸ್ವ ನಿರೀಕ್ಷಕರು ಮತ್ತು ಸಂಬಂಧಪಟ್ಟ ಭೂಮಾಪಕರು ಸಮನ್ವಯದೊಂದಿಗೆ ಜಂಟಿಯಾಗಿ ಅನುಗೊಂಡನಹಳ್ಳಿ ಹೋಬಳಿ ಸೋಮ್ಲಪುರ ಗ್ರಾಮದ ಸರ್ವೆ ನಂ. 52, 36 ಮತ್ತು ರಾಜಕಾಲುವೆಗಳ ಜಮೀನಿನ ಸ್ಥಳ ಪರಿಶೀಲನೆ ಮಾಡಿ ದೂರುದಾರರ ಸಮಕ್ಷಮದಲ್ಲಿ ಸರ್ಕಾರಿ ಒತ್ತುವರಿಯನ್ನು ತೆರವುಗೊಳಿಸಿ ನಕ್ಷೆ ಹಾಗೂ ಮಹಜರ್‌ನೊಂದಿಗೆ ವಿವರವಾದ ವರದಿಯನ್ನು ಸಲ್ಲಿಸಲು ಸೂಚಿಸಲಾಗಿದ್ದು, ಅದರಂತೆ ಸರ್ವೆ ಕಾರ್ಯ ಮುಗಿಸಿ ಭೂಮಾಪಕರ ಹಾಗೂ ರಾಜಸ್ವ ನಿರೀಕ್ಷಕರ ವರದಿಯಂತೆ ಸರ್ವೆ ನಂ. 36ರ ಕೆರೆ ಜಮೀನಿನಲ್ಲಿ ಕೃಷ್ಣಪ್ಪ 4-26 ಎಕರೆ ಮುನಿಯಮ್ಮ 0-01 ಗುಂಟೆ, ಶ್ರೀರಾಮು 0-03ಗುಂಟೆ, ಪಿಳ್ಳಣ್ಣ-0-04ಗುಂಟೆ ಮತ್ತು ದೇವಮ್ಮ 0-02

ಗುಂಟೆ ಜಮೀನನ್ನು ಒತ್ತುವರಿ ಮಾಡಿದ್ದು, ಸದರಿಯವರಿಗೆ ನೋಟೀಸ್ ನೀಡಿ ಪೂರಾ ಒತ್ತುವರಿಯನ್ನು ತೆರವುಗೊಳಿಸಿ ಕೆರೆ ಪ್ರದೇಶವನ್ನು ಖುಲ್ಲಾ ಪಡಿಸಿ ಬಾಂದೂ ಕಲ್ಲುಗಳಿಗೆ ಬಣ್ಣ ಬಳಿದು ಗಡಿ ಗುರುತಿಸಲಾಗಿದೆ ಎಂದು ತಿಳಿಸಿರುತ್ತಾರೆ.


26. ಸೋಪ್ಲಾಪುರ ಗ್ರಾಮದ ಕೆಲವು ಹಳ್ಳದ ಜಮೀನು, ಕಾಲುವೆ ಹಾಗೂ ಗೋಮಾಳದ ಜಮೀನಿನಲ್ಲಿ ಒತ್ತುವರಿ ಮಾಡಿಕೊಂಡಿರುವವರಿಗೆ ನೋಟೀಸ್ ನೀಡಿ ಒತ್ತುವರಿಯನ್ನು ತೆರವುಗೊಳಿಸಿ ಇನ್ನೂ ಮುಂದೆ ಯಾವುದೇ ಕಾರಣಕ್ಕೂ ಒತ್ತುವರಿ ಮಾಡಬಾರೆಂದು ಸೂಚಿಸಿ, ಒಂದು ವೇಳೆ ಒತ್ತುವರಿ ಮಾಡಿದ್ದಲ್ಲಿ ಕಾನೂನು ರೀತ್ಯ ಕ್ರಮ ಜರುಗಿಸಲಾಗುವುದೆಂದು ತಿಳಿಸಲಾಗಿರುತ್ತದೆ ಎಂದು ಅರ್ಜಿದಾರರು ಗ್ರಾಮದಲ್ಲಿ ವಾಸವಿರುವುದಿಲ್ಲವೆಂಬ ಕಾರಣಕ್ಕೆ ಈ ಎಲ್ಲಾ ಕಾರ್ಯವನ್ನು ಗ್ರಾಮಸ್ಥರ ಸಮ್ಮುಖದಲ್ಲಿ ಮಾಡಲಾಗಿರುತ್ತದೆ ಎಂದು ತಿಳಿಸಿರುತ್ತಾರೆ. ಎದುರುದಾರರು ಸಲ್ಲಿಸಿರುವ ವರದಿಯೊಂದಿಗೆ ಒತ್ತುವರಿ ತೆರವಿನ ಬಗ್ಗೆ ಛಾಯಾಚಿತ್ರಗಳು, ಮಹಜರ್ ಪ್ರತಿಗಳನ್ನು ಲಗತ್ತಿಸಿರುತ್ತಾರೆ.

27. ಈ ಪ್ರಕರಣದಲ್ಲಿ ಎದುರುದಾರರು ಸಲ್ಲಿಸಿರುವ ವರದಿಯನ್ನು ಪರಿಶೀಲಿಸಿದಾಗ ದೂರಿನಲ್ಲಿ ಆಪಾದಿಸಿರುವ ಒತ್ತುವರಿಯನ್ನು ತೆರವುಗೊಳಿಸಿರುವುದು ಕಂಡುಬಂದಿರುತ್ತದೆ. ಆದ್ದರಿಂದ ಈ ಪ್ರಕರಣದಲ್ಲಿ ಎದುರುದಾರರು ಸಲ್ಲಿಸಿರುವ ವರದಿ, ಛಾಯಾಚಿತ್ರ ಮತ್ತು ಮಹಜರ್‌ನ ಆಧಾರದ ಪ್ರಕಾರ ಈ ಸ್ವಯಂ ಪ್ರೇರಿತ ಪ್ರಕರಣವನ್ನು ಮುಂದುವರೆಸಲು ಯಾವುದೇ ಸಕಾರಣಗಳು ಕಂಡುಬಂದಿರುವುದಿಲ್ಲ. ಆದುದರಿಂದ ಈ ಸ್ವಯಂ ಪ್ರೇರಿತ ಪ್ರಕರಣವನ್ನು ಲೋಕಾಯುಕ್ತ ಕಾಯ್ದೆ ಕಲಂ. 9(5)(ಬಿ)ರಡಿ ಮುಕ್ತಾಯಗೊಳಿಸಬಹುದಾಗಿರುತ್ತದೆ.

28. ಆದುದರಿಂದ ಗೌರವಾನ್ವಿತರು ಒಪ್ಪಿದ್ದಲ್ಲಿ,


ಅ. ಈ ಪ್ರಕರಣವನ್ನು ಕರ್ನಾಟಕ ಲೋಕಾಯುಕ್ತ ಕಾಯ್ದೆ 1984 ಕಲಂ 9(5)(ಬಿ)ರನ್ವಯ ಮುಕ್ತಾಯಗೊಳಿಸಬಹುದಾಗಿದೆ.

ಆ. ಪ್ರಕರಣವನ್ನು ಮುಕ್ತಾಯಗೊಳಿಸಿದ ಬಗ್ಗೆ ಎದುರುದಾರರಿಗೆ ಮಾಹಿತಿಯನ್ನು ನೀಡಲು ಹಾಗೂ ಸದರಿ ಕಡತವನ್ನು ಉಗ್ರಾಣ ಶಾಖೆಯ 'ಸಿ' ವಿಲೆಗೆ ಕಳುಹಿಸಲು ಮಾನ್ಯರ ಆದೇಶ ಕೋರಿ ಕಡತವನ್ನು ಮಂಡಿಸಿದೆ.


ಸ.ನಿ.ಕಾ.ಸ-5 12/1/21.

29. ಗೌರವಾನ್ವಿತ ಉಪಲೋಕಾಯುಕ್ತ-2

Approved. Closed.


18/1

cc7
complied
22/2