

Karnataka Lokayukta
(Under Section 7 of the Karnataka Lokayukta Act, 1984)

CASE
NUMBER COMPT/LOK/BCD/2523/2018

:
District : Bangalore (U)

BY :

1. H.S. DORESWAMY,

United Bangaluru, No. 54, Ground Floor, Richmond
Road, BENGALURU. Order of Honble Lokayukta
Dated: 31/08/2018

09972099576

COMPLAINANT/S

AGAINST :

1. COMMISSIONER,

BBMP, Abbigerekere Lake, BENGALURU.

2. SECRETARY,

Pollution Control Board, BENGALURU.

Chairman, BWSSB. B'lore

Allegation/Grievance Dereliction of Duty.
Brief :

Received From : ARE-1 Sec

Received On : 04-09-2018

RESPONDENT/S

Seal and Signature

Complaint stands
allotted to : ARE-1

SCRUTINY AND OPINION

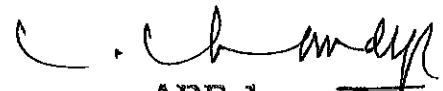

No. Compt/LOK/BCD-2523/2018

Date: 5.9.2018



) ARE-1

Scrutiny note

On the orders passed by Hon'ble Lokayukta dtd: 17.1.2018 ~~and dtd 30.8.2018~~ in No.compt/Lok/BCD-2526/2018, a separate complaint is registered in respect of pollution/ encroachment of **Abbigerekere Lake**. Earlier proceedings were held in No.compt/Lok/BCD- 2253/2017 in respect of 24 lakes and vrishabhavathi river, including **Abbigerekere Lake** and certain directions is already issued to the concerned authorities. The copy of the entire proceedings is enclosed in this case. Therefore there is no need to call reply/ report of the respondents again in this case. Further proceedings may be conducted on 11.9.2018 at 3-00 PM on which date the original No.compt/Lok/BCD-2253/2017 is posted.


ARE-1 

2) **Hon'ble Lokayukta)**
For Kind orders



9/9/2018

KARNATAKA LOKAYUKTA, BENGALURU


No:Compt/LOK/BCD-2523/2018 Date : 11-09-2018

ORDER

The complaint filed by Sri.H.S.Doreswamy for rejuvenation of lakes was originally registered in No.Compt/LOK/BCD-2253/2017. Subsequently, I passed an order for splitting of that complaint into several complaints confining to each one of the lakes in respect of which grievance has been made by Sri.H.S.Doreswamy. Accordingly, the grievance in respect of **Abbigere Lake** has been registered in this complaint.

2. While dealing with the grievance in respect of all the lakes in my order dated 17-01-2018, so far as **Abbigere Lake** is concerned, at paragraph 10 & 20 of the order, I have observed as follows:-

"10. The report submitted by Sri. B.V.Satish, Chief Engineer (Lakes), BBMP in respect of the lakes referred to in his report indicates that there has been large scale encroachment. Since 17 lakes are involved for survey and identification of the encroached portions, Sri. B.V.Satish prays for three months time. I find ~~that~~ that the request made is fair and reasonable. In the facts and circumstances of the case, three months time is

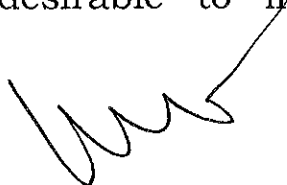


granted to get all the 17/18 lakes referred to in his report surveyed and identified with reference to the encroachment made. It is also needless to point out that after survey and identification of the encroachment, the effective steps are required be taken by the BBMP to protect the lake from further encroachment and to prevent discharge of effluent substance and for the purpose of rejuvenating the said lakes”

“20. Sri. B.V.Satish, Chief Engineer has also agreed that by the next date of hearing, he will also submit a detailed project report indicating as to how each one of the lakes which are within the jurisdiction of Bruhat Bengaluru Mahanagara Palike referred to above, can be developed. The said statement is placed on record. All the authorities referred to above are required to file a status report with regard to the steps taken by the next date of hearing positively.”

3. It is noticed that, so far as **Abbigere Lake** is concerned, further report regarding the action taken by the respondents has not been placed in the present complaint. It is noticed by me that, after splitting up of this case, notice to the respondents of this newly registered case has not been issued.

4. Having regard to the facts and circumstances of the case, I am of the view that, apart from the respondents impleaded for the present case, it is desirable to implead the Chairman, BWSSB as




Respondent-3, who has to submit the status report regarding the action taken for rejuvenation of **Abbigere Lake.**

5. Office is directed to issue notice to all the respondents to submit status report as stated above by the next date of hearing.

6. Communicate this order to the complainant and to the respondents forthwith both by E-mail as well as by means of postal service.

List this matter on 13-11-2018 at 3.00 p.m.


(Justice P. Vishwanatha Shetty)
Lokayukta, State of Karnataka 11/9/2018.

ck*

ARE-1)

3) 13/11/2018.
ಗಾ. ಲೋಕಾಯುಕ್ತೆ -
- ರವರ ಆದೇಶದಂತೆ
ಸಂಬಂಧ ಪಟ್ಟ ಅಧಿಕಾರಿ -
- ಗಲ್ಲಗಿ ನೋಟಿಸ್ ಜಾರಿ
ಮಾಡಿದ್ದು, ಸ್ವೀಕೃತಿ
ಮಾಡಿಸಿದೆ.
- ಮುಖ್ಯ ಅಭಿಯಂತರರು,
B.O.M.P. ರವರ ಪತ್ರದ
ದಿನಾಂಕ 05/11/18 ಬಾಡಿಯಲ್ಲಿ.

6-

KARNATAKA LOKAYUKTA : BENGALURU

No: Compt/Lok/BCD-2523/2018/ARE-1

Date: 13-11-2018

ORDER

On behalf of the Complainant Sri. H.S.Doresway, who is the Complainant in this case, Sri. Lakshmikanth is present.

2. Sri. T. Jagannath Rao, Deputy Conservator of Forest, Bruhat Bengaluru Mahanagara Palike is present.

3. Sri. Kumaraswamy, Senior Environmental Officer, Karnataka State Pollution Control Board (hereinafter referred to as 'KSPCB'), Bengaluru North is present along with Sri. R.V.Bhat, Legal Officer of KSPCB. He has filed status report dated 13-11-2018. It is useful to extract the same, which reads as follows:

“ಸಂಖ್ಯೆ: ಕರಾವಣಾನಿಮಂ/ಬೆಂ-ಉ/ಹಿಪಅ/ಲೋಕಾಯುಕ್ತ/2018-19/581 ದಿನಾಂಕ: 13.11.2018

ಇವರಿಗೆ,

ಅಪರ ನಿಬಂಧಕರು, ವಿಚಾರಣೆಗಳು-1,

ಕರ್ನಾಟಕ ಲೋಕಾಯುಕ್ತ,

ಬಹುಮಹಡಿ ಕಟ್ಟಡ,

ಬೆಂಗಳೂರು

ಮಾನ್ಯರೇ,

ವಿಷಯ: ಶ್ರೀ. ಹೆಚ್. ಎಸ್. ದೊರೆಸ್ವಾಮಿಯವರು ನೀಡಿರುವ ದೂರಿನ ಕುರಿತು.

ಉಲ್ಲೇಖ: 1. ಕರ್ನಾಟಕ ಲೋಕಾಯುಕ್ತ ಪತ್ರ ಸಂಖ್ಯೆ: ಲೋಕ್.ಬಿಸಿಡಿ

2529/2018 ದಿನಾಂಕ. 24.09.2018

ಗೌರವಾನ್ವಿತ ಲೋಕಾಯುಕ್ತರು ದಿನಾಂಕ: 11.09.2018ರಂದು ಕರ್ನಾಟಕ ರಾಜ್ಯ ಮಾಲಿನ್ಯ ನಿಯಂತ್ರಣ ಮಂಡಳಿ (ಎದುರುದಾರ-2) ರವರಿಗೆ ನೀಡಿದ ನಿರ್ದೇಶನದಂತೆ

ಮಂಡಳಿಯ ಅಧಿಕಾರಿಗಳು ಸಂಬಂಧಪಟ್ಟ ಕೆರೆ ಮತ್ತು ಸುತ್ತಮುತ್ತಲಿನ ಪ್ರದೇಶಗಳನ್ನು ಪರಿಶೀಲಿಸಿ ವರದಿಯನ್ನು ಮಾನ್ಯರವರಲ್ಲಿ ಸಲ್ಲಿಸಲಾಗುತ್ತಿದೆ.

ಪ್ರಾದೇಶಿಕ ಕಛೇರಿ ದಾಸರಹಳ್ಳಿ:

1. ಅಬ್ಬಿಗರೆ: ಈ ಕೆರೆಯು ಸುಮಾರು 25 ಎಕರೆ 14 ಗುಂಟೆ ವಿಸ್ತಾರವಾಗಿದೆ ಎಂದು ತಿಳಿದುಬಂದಿರುತ್ತದೆ. ಈ ಕೆರೆಯು ಬಿಬಿಎಂಪಿ ವಾರ್ಡ್ ನಂ 12 ಶೆಟ್ಟಿಹಳ್ಳಿ ಪ್ರದೇಶದಲ್ಲಿದೆ.

ಕೆರೆಯನ್ನು ಪರಿಶೀಲಿಸಿದಾಗ ಈ ಕೆಳಕಂಡ ಅಂಶಗಳು ಕಂಡು ಬಂದಿರುತ್ತವೆ.

ಈ ಕೆರೆಯ ಸುತ್ತ ವೀರನಂಜಪ್ಪ ಲೇಔಟ್, ಶ್ರೀನಿಕೇಶ್ ಲೇಔಟ್, ವರದರಾಜುನಗರ, ಅಚ್ಚಪ್ಪಲೇಔಟ್‌ನ ಸಿಂಗಪೂರ, ಅಬ್ಬಿಗರೆಯ ಉತ್ತರದ ಭಾಗ ನಿಸರ್ಗ ಲೇಔಟ್ ಮತ್ತು ವಾರ್ಡ್ ನಂ. 12 ಅನ್ನು ಒಳಗೊಂಡಿದೆ.

- ಮೇಲೆ ತಿಳಿಸಿರುವ ವಸತಿ ಪ್ರದೇಶಗಳಿಂದ ರೊಚ್ಚುನೀರು ಚರಂಡಿಗಳ ಮೂಲಕ ನೇರವಾಗಿ ಕೆರೆಯನ್ನು ಸೇರುತ್ತಿದೆ.
- ಈ ಕೆರೆಯು ಬಿಡಿಎ ಸಂಸ್ಥೆಯ ವ್ಯಾಪ್ತಿಗೆ ಬರುತ್ತದೆ.
- ವಸತಿಪ್ರದೇಶ ವಲ್ಲದೆ ಹೆಚ್ಚಿನ ವಾಣಿಜ್ಯ ಮಳಿಗೆಗಳೂ ಸಹ ಇರುತ್ತವೆ. ಇದರ ಜೊತೆಗೆ ಒಂದು ಸಣ್ಣ ಕೈಗಾರಿಕಾ ಪ್ರದೇಶವೂ ಸಹ ಇದೆ. (ಗುರು ನಂಜುಂಡಯ್ಯ ಕೈಗಾರಿಕಾ ಪ್ರದೇಶ)
- ಕೆಲವು ಕಾರ್ಖಾನೆಗಳು ಅವುಗಳಲ್ಲಿ ಉತ್ಪತ್ತಿಯಾಗುವ ಕಲುಷಿತ ನೀರನ್ನು ಸಾಮಾನ್ಯ ಶುದ್ಧೀಕರಣ ಘಟಕಕ್ಕೆ ರವಾನಿಸುತ್ತಾರೆ.
- ಕೆರೆಯ ಸುತ್ತ ಗಿಡಘಂಟೆಗಳು ಬೆಳೆದುಕೊಂಡಿರುತ್ತದೆ. ಅಬ್ಬಿಗರೆ ಪ್ರದೇಶದಲ್ಲಿ ಯು.ಜಿ.ಡಿ ಇಲ್ಲದಿರುವುದರಿಂದ ರೊಚ್ಚುನೀರು ನೇರವಾಗಿ ಕೆರೆಯನ್ನು ಸೇರುತ್ತಿದೆ.
- ಕೆರೆಯ ಸುತ್ತ ಘನತ್ಯಾಜ್ಯವನ್ನು ಸುರಿದಿರುವುದು ಕಂಡುಬಂದಿರುತ್ತದೆ.
- ಕೆರೆಯ ನೀರು ಕಲುಷಿತಗೊಂಡು ಕೆರೆಯಲ್ಲಿ ಜಲಸಸ್ಯಗಳು ಬೆಳೆದಿರುತ್ತದೆ.

ಮಂಡಳಿಯು ಬೆಂಗಳೂರಿನ ಮತ್ತು ಸುತ್ತಮುತ್ತಲಿನ 75 ಕೆರೆಗಳ ನೀರನ್ನು ಕಾಲಕಾಲಕ್ಕೆ ಸಂಗ್ರಹಿಸಿ ವಿಷ್ಲೇಷಿಸಿರುತ್ತದೆ. ಇವುಗಳ ವಿಶ್ಲೇಷಣೆಯ ಪ್ರಕಾರ, ಕೇಂದ್ರ ಮಾಲಿನ್ಯ ನಿಯಂತ್ರಣ ಮಂಡಳಿಯ ವರ್ಗೀಕರಣದನ್ವಯ 25 ಕೆರೆಗಳು 'ಡಿ' ವರ್ಗಕ್ಕೂ 50 ಕೆರೆಗಳು 'ಇ' ವರ್ಗಕ್ಕೆ ಸೇರಿವೆ. ಈ ಕೆರೆಗಳ ಗುಣಮಟ್ಟ ಕೆಟ್ಟಿರುವುದಕ್ಕೆ ಕಾರಣ ಸುತ್ತಮುತ್ತಲಿನ ಒಳಚರಂಡಿಗಳಿಲ್ಲದ ಪ್ರದೇಶಗಳ ಗೃಹ ರೊಚ್ಚುನೀರು ರಾಜಕಾಲುವೆಗಳಲ್ಲಿ ಹರಿದು ನೇರವಾಗಿ ಕೆರೆಯನ್ನು ಸೇರುತ್ತಿದೆ. ಇದಕ್ಕೆ ಸೂಕ್ತ ಕ್ರಮ (ಯು.ಜಿ.ಡಿ ಮತ್ತು ಎಸ್.ಟಿ.ಪಿ) ಕೈಗೊಳ್ಳುವಂತೆ ಸಂಬಂಧಿಸಿದ ಇಲಾಖೆಗಳಿಗೆ (ಬಿಬಿಎಂಪಿ, ಬಿಡಬ್ಲ್ಯೂ.ಎಸ್.ಎಸ್.ಬಿ, ಬಿಡಿಎ) ಮಂಡಳಿಯಿಂದ ನಿರ್ದೇಶನ ನೀಡಲಾಗಿದೆ. ಕೆರೆ ಪ್ರದೇಶದ ಅತಿಕ್ರಮಣ ಮಂಡಳಿಯ ವ್ಯಾಪ್ತಿಗೆ ಬರುವುದಿಲ್ಲ.



- 8 - Lok/BUD 2523/18.

ಕಲಂ: 15 BWSSB Act 1964 ರಂತೆ ರೊಚ್ಚು ನೀರನ್ನು ಸಂಸ್ಕರಣೆ ಮಾಡಿ ಸರಿಯಾದ ನೀರನ್ನು ಸಾರ್ವಜನಿಕರಿಗೆ ನೀಡುವ ಕರ್ತವ್ಯವು BWSSB ಸಂಸ್ಥೆಯ ವ್ಯಾಪ್ತಿಗೆ ಬರುತ್ತಿದ್ದು ಈ ಬಗ್ಗೆ ಮಂಡಳಿಯಿಂದಲೂ ಸಾಕಷ್ಟು ನಿರ್ದೇಶನಗಳನ್ನು ನೀಡಲಾಗಿರುತ್ತದೆ. ಅದರಂತೆ ಕಲಂ 63 ಹಾಗೂ 64 ರಂತೆ ರೊಚ್ಚು ನೀರು ಸಂಸ್ಕರಣಾ ಘಟಕಗಳ ಸ್ಥಾಪನೆ ಮಾಡುವ ಜವಾಬ್ದಾರಿಯು BWSSB ಸಂಸ್ಥೆಯ ಮುಖ್ಯ ಕರ್ತವ್ಯವಾಗಿರುತ್ತದೆ.

ಘನತ್ಯಾಜ್ಯ ನಿರ್ವಹಣೆ ನಿಯಮ 2016ರ ಕಲಂ 15ರ ಅನ್ವಯ ಸ್ಥಳೀಯ ಸಂಸ್ಥೆಗಳ (ಬಿಬಿಎಂಪಿ) ಘನತ್ಯಾಜ್ಯ ನಿರ್ವಹಣೆ ಮಾಡುವ ಜವಾಬ್ದಾರಿಯನ್ನು ಹೊಂದಿದ್ದು ಹಾಗೂ ಕಟ್ಟಡ ತ್ಯಾಜ್ಯ ನಿರ್ವಹಣೆ ನಿಯಮಗಳಂತೆ ನಿರ್ವಹಣಾ ಜವಾಬ್ದಾರಿಯನ್ನು ಬಿಬಿಎಂಪಿ ಹೊಂದಿದ್ದು ಈ ಬಗ್ಗೆ ಮಂಡಳಿಯಿಂದ ಬಿಬಿಎಂಪಿಗೆ ನಿರ್ದೇಶನಗಳನ್ನು ಕಾಲಕಾಲಕ್ಕೆ ನೀಡಲಾಗಿರುತ್ತದೆ.

ಆದ್ದರಿಂದ ಗೌರವಾನ್ವಿತ ಲೋಕಾಯುಕ್ತರಲ್ಲಿ ಈ ಸಂಸ್ಥೆಗಳಾದ ಬಿಬಿಎಂಪಿ ಮತ್ತು ಬಿಡ್ಲೊಎಸ್‌ಎಸ್‌ಬಿಗಳಿಗೆ ಕೆರೆಗೆ ರೊಚ್ಚುನೀರು ಸೇರುವುದನ್ನು ತಡೆಯುವ ಕುರಿತು ಹಾಗೂ ಘನ ತ್ಯಾಜ್ಯಗಳನ್ನು ಸೂಕ್ತ ನಿರ್ವಹಣೆ ಕುರಿತು ಕೆರೆ ಅಥವಾ ನದಿಗೆ ಸೇರದಂತೆ ಸೂಕ್ತ ನಿರ್ದೇಶನ ನೀಡುವ ಬಗ್ಗೆ ಮಂಡಳಿಯ ಪ್ರಾರ್ಥನೆ ಇರುತ್ತದೆ.

ತಮ್ಮ ವಿಶ್ವಾಸಿ,

ಸಹಿ/-
ಹಿರಿಯ ಪರಿಸರ ಅಧಿಕಾರಿ,
ಬೆಂಗಳೂರು ಉತ್ತರ".

4. A status report dated 05-11-2018 has been filed on behalf of Chief Engineer (Lakes), Bruhat Bengaluru Mahanagara Palike. It is useful to extract the said report, which reads as follows:

Lok/BUD-2523/18



- 9 -

“ಬೃಹತ್ ಬೆಂಗಳೂರು ಮಹಾನಗರ ಪಾಲಿಕೆ

ಮುಖ್ಯ ಅಭಿಯಂತರರು ರವರ ಕಛೇರಿ, ಕೆರೆಗಳು ವಿಭಾಗ, ಬೃಹತ್ ಬೆಂಗಳೂರು ಮಹಾನಗರ ಪಾಲಿಕೆ,
2ನೇ ಮಹಡಿ, ಅನೆಕ್ಸ್ ಕಟ್ಟಡ-03, ಎನ್.ಆರ್ ಚೌಕ, ಬೆಂಗಳೂರು-02.

ಸಂ: ಮು.ಅ/ಕೆರೆಗಳು/ಪಿ.ಆರ್/ 148/2018-19

ದಿನಾಂಕ: 05.11.2018

ರವರಿಗೆ,

ರಿಜಿಸ್ಟ್ರಾರ್ (ARE-1),
ಕರ್ನಾಟಕ ಲೋಕಾಯುಕ್ತ,
ಬಹುಮಹಡಿಗಳ ಕಟ್ಟಡ, ಅಂಬೇಡ್ಕರ್ ವೀಧಿ,
ಬೆಂಗಳೂರು.

ಮಾನ್ಯರೇ,

ವಿಷಯ: ಶ್ರೀ. ಹೆಚ್.ಎಸ್. ದೊರೆಸ್ವಾಮಿ, ಬೆಂಗಳೂರು ರವರು ಘನ ಲೋಕಾಯುಕ್ತರವರಲ್ಲಿ
ಸಲ್ಲಿಸಿರುವ ದೂರಿಗೆ ಸಂಬಂಧಿಸಿದಂತೆ ವರದಿ ಸಲ್ಲಿಸುವ ಕುರಿತು.

ಉಲ್ಲೇಖ: 1. ತಮ್ಮ ಕಛೇರಿ ಪತ್ರ ಸಂಖ್ಯೆ: ಕಂ.ಲೋಕ್.ಬಿಸಿಡಿ 2523/2018, ದಿ:24-09-
2018.

2. ಮಾನ್ಯ ಲೋಕಾಯುಕ್ತರು, ಕರ್ನಾಟಕ ಸರ್ಕಾರ ರವರ ಆದೇಶ ಸಂಖ್ಯೆ:
ಲೋಕ್/ಬಿಸಿಡಿ-2523/2018, ದಿ:11-09-2018.

3. ತಹಶೀಲ್ದಾರರು, ಬೆಂಗಳೂರು ಉತ್ತರ ತಾಲ್ಲೂಕು ರವರಿಗೆ ವಿಳಾಸಿಸಿರುವ ಪತ್ರ
ಸಂಖ್ಯೆ: ಕಾ.ಅ-5/ಕೆರೆಗಳು/ಪಿ.ಆರ್/59/2018-19, ದಿನಾಂಕ: 25.10.2018

4. ತಹಶೀಲ್ದಾರರು, ಬೆಂಗಳೂರು ಉತ್ತರ (ಅಪರ) ತಾಲ್ಲೂಕು ರವರಿಗೆ
ವಿಳಾಸಿಸಿರುವ ಪತ್ರ ಸಂಖ್ಯೆ: ಕಾ.ಅ-5/ಕೆರೆಗಳು/ಪಿ.ಆರ್/60/2018-19,
ದಿನಾಂಕ: 25.10.2018

ಮೇಲ್ಕಂಡ ವಿಷಯಕ್ಕೆ ಹಾಗೂ ಉಲ್ಲೇಖ ಪತ್ರ (1) ಕ್ಕೆ ಸಂಬಂಧಿಸಿದಂತೆ, ಶ್ರೀ. ಹೆಚ್.ಎಸ್. ದೊರೆಸ್ವಾಮಿ, ಬೆಂಗಳೂರು ರವರು ಮಾನ್ಯ ಲೋಕಾಯುಕ್ತರವರು, ಕರ್ನಾಟಕ ಸರ್ಕಾರ ರವರಲ್ಲಿ ಬೆಂಗಳೂರು ಉತ್ತರ (ಅಪರ) ತಾಲ್ಲೂಕು, ಸಿಂಗಾಪುರ ಗ್ರಾಮದ ಸರ್ವೆ ನಂ:93 ಮತ್ತು ಬೆಂಗಳೂರು ಉತ್ತರ ತಾಲ್ಲೂಕು, ಅಬ್ಬಿಗೇರೆ ಗ್ರಾಮದ ಸರ್ವೆ ನಂ:75 ರಲ್ಲಿರುವ ಅಬ್ಬಿಗೇರೆ ಸರ್ಕಾರಿ ಕೆರೆಯಲ್ಲಿರುವ ಒತ್ತುವರಿಗಳನ್ನು ತೆರವುಗೊಳಿಸುವ ಬಗ್ಗೆ ದೂರನ್ನು ಸಲ್ಲಿಸಿದ್ದ ಮೇರೆಗೆ, ಸದರಿ ಪ್ರಕರಣವನ್ನು ಮಾನ್ಯ ಲೋಕಾಯುಕ್ತ ರವರು ದಿನಾಂಕ: 11.09.2018 ರಂದು ವಿಚಾರಣೆ ಕೈಗೊಂಡು, ಸದರಿ ದೂರಿಗೆ ಸಂಬಂಧಿಸಿದಂತೆ ಅಬ್ಬಿಗೇರೆ ಕೆರೆ ಪ್ರದೇಶದಲ್ಲಿರುವ ಒತ್ತುವರಿಗಳನ್ನು ತೆರವುಗೊಳಿಸಲು ಹಾಗೂ ಪಾಲಿಕೆ ವ್ಯಾಪ್ತಿಯಲ್ಲಿ ಬರುವ ಕೆರೆಗಳ ಅಭಿವೃದ್ಧಿ ಬಗ್ಗೆ ಸಂಕ್ಷಿಪ್ತ ವರದಿಯನ್ನು ಸಲ್ಲಿಸಲು ಉಲ್ಲೇಖ (2) ರಲ್ಲಿ ಆದೇಶಿಸಿರುತ್ತಾರೆ.

ಬೆಂಗಳೂರು ಉತ್ತರ (ಅಪರ) ತಾಲ್ಲೂಕು, ಸಿಂಗಾಪುರ ಗ್ರಾಮದ ಸರ್ವೆ ನಂ:93 ಮತ್ತು ಬೆಂಗಳೂರು ಉತ್ತರ ತಾಲ್ಲೂಕು, ಅಬ್ಬಿಗೇರೆ ಗ್ರಾಮದ ಸರ್ವೆ ನಂ:75 ರಲ್ಲಿರುವ ಅಬ್ಬಿಗೇರೆ ಸರ್ಕಾರಿ ಕೆರೆಯ ಪ್ರದೇಶದಲ್ಲಿರುವ ಅನಧಿಕೃತ ಒತ್ತುವರಿಗಳನ್ನು ತೆರವುಗೊಳಿಸಲು ಅಗತ್ಯ ಕ್ರಮ ಕೈಗೊಳ್ಳುವಂತೆ ತಹಶೀಲ್ದಾರರು, ಬೆಂಗಳೂರು ಉತ್ತರ ತಾಲ್ಲೂಕು ಮತ್ತು ಬೆಂಗಳೂರು ಉತ್ತರ (ಅಪರ) ತಾಲ್ಲೂಕು ರವರನ್ನು ಈ ಕಛೇರಿಯಿಂದ ಕ್ರಮವಾಗಿ ಉಲ್ಲೇಖ ಪತ್ರ (3) ಮತ್ತು ಉಲ್ಲೇಖ ಪತ್ರ (4) ರಲ್ಲಿ ಕೋರಲಾಗಿದ್ದು, ಪತ್ರಗಳ ಪ್ರತಿಯನ್ನು ತಮ್ಮ ಮಾಹಿತಿಗಾಗಿ ಸಲ್ಲಿಸಿದೆ.

ಬೃಹತ್ ಬೆಂಗಳೂರು ಮಹಾನಗರ ಪಾಲಿಕೆ ವ್ಯಾಪ್ತಿಯಲ್ಲಿ ಬರುವ ಕೆರೆಗಳನ್ನು ಈ ಕೆಳಗೆ ಸಲ್ಲಿಸಿರುವ ಮಾರ್ಗಸೂಚಿಗಳನ್ನು ಅನುಸರಿಸಿ ಅಭಿವೃದ್ಧಿಪಡಿಸಲಾಗುತ್ತಿದೆ.

1. ಕೆರೆಗಳ ಗಡಿ ಪ್ರದೇಶಗಳನ್ನು ಕಂದಾಯ ಇಲಾಖೆ ವತಿಯಿಂದ ಮೋಜಣಿ ಕೈಗೊಂಡು ಗಡಿ ಪ್ರದೇಶಗಳನ್ನು ಸ್ಥಳದ ಮೇಲೆ ಗುರುತಿಸಿ, ದೃಢೀಕೃತ ನಕ್ಷೆ ತಯಾರಿಸಿ, ಅತಿಕ್ರಮಣಗಳ ವಿವರಗಳನ್ನು ದೃಢೀಕೃತ ನಕ್ಷೆಯಲ್ಲಿ ದಾಖಲಿಸಲಾಗುತ್ತಿದೆ.
2. ಮೋಜಣಿ ನಂತರ ದೃಢೀಕೃತ ನಕ್ಷೆಯ ಪ್ರಕಾರ ಕೆರೆಗಳ ಗಡಿ ಪ್ರದೇಶಕ್ಕೆ ಚೈನ್ ಲಿಂಕ್ ತಂತಿ ಬೇಲಿ ಅಳವಡಿಸುವುದು, ಸೂಕ್ತ ಪ್ರದೇಶದಲ್ಲಿ ಸ್ಥಳೀಕರು ಕೆರೆ ಪ್ರವೇಶಿಸಲು ಅನುಕೂಲವಾಗುವಂತೆ ಗೇಟ್‌ಗಳನ್ನು ಅಳವಡಿಸಲಾಗುತ್ತಿದೆ.
3. ಅತಿಕ್ರಮಣಗಳಲ್ಲಿ, ಕಂದಾಯ ಇಲಾಖೆ ವತಿಯಿಂದ ತೆರವುಗೊಳಿಸಿದ ನಂತರ ಸದರಿ ಪ್ರದೇಶಗಳಿಗೂ ಚೈನ್ ಲಿಂಕ್ ತಂತಿ ಬೇಲಿ ಅಳವಡಿಸುವುದು.
4. ಕೆರೆಗಳ ಸಮಗ್ರ ಅಭಿವೃದ್ಧಿಗೆ ಯೋಜನಾ ವರದಿಯನ್ನು ತಯಾರಿಸಿ, ಆದ್ಯತೆ ಮತ್ತು ಅನುದಾನದ ಲಭ್ಯತೆಗೆ ಅನುಗುಣವಾಗಿ ಕೆರೆಗಳ ಅಭಿವೃದ್ಧಿ ಕೆಲಸಗಳನ್ನು ಕೈಗೊಳ್ಳಲಾಗುವುದು. ಪ್ರಾರಂಭಿಕವಾಗಿ, ಕೆರೆಯಲ್ಲಿ ಈವರೆವಿಗೂ ಕ್ರೋಢೀಕೃತವಾಗಿರುವ ಹೂಳು, ತ್ಯಾಜ್ಯ ವಸ್ತುಗಳು, ಕಳೆ ಮುಂತಾದ ಅನಗತ್ಯ ವಸ್ತುಗಳನ್ನು ತೆಗೆದು, ಹೊರಸಾಗಿಸುವುದು.
5. ಕೆರೆಗೆ ಕೊಳಚೆ ನೀರು ಸೇರದಂತೆ ಸೂಕ್ತ ಚರಂಡಿ/ಪೈಪ್ ಕಾಲುವೆ ನಿರ್ಮಿಸಿ ಕೊಳಚೆ ನೀರನ್ನು ಸುರಕ್ಷಿತವಾಗಿ ಹೊರಹಾಕುವುದು.
6. ಕೆರೆಯ ಒಳಹರಿವು ಮಾರ್ಗಗಳನ್ನು ಅಭಿವೃದ್ಧಿಪಡಿಸಿ, ಕೇವಲ ಮಳೆ ನೀರು ಬರುವಂತೆ ಮತ್ತು ತ್ಯಾಜ್ಯ ವಸ್ತುಗಳು ಕೆರೆಗೆ ಸೇರದಂತೆ ಸಿಲ್ಟ್ ಟ್ರಾಪ್ ಗಳನ್ನು ನಿರ್ಮಿಸುವುದು.
7. ಕೆರೆಗಳಲ್ಲಿ ಮಳೆ ನೀರು ಪ್ರವೇಶಿಸಿದ ಅವಧಿಯಲ್ಲಿ ಮಳೆ ನೀರು ನಿಂತು, ಕೆರೆಯ ಮುಖ್ಯ ಭಾಗಕ್ಕೆ ಹರಿಯಲು ಅನುಕೂಲವಾಗುವಂತಹ ವೆಟ್‌ಲ್ಯಾಂಡ್‌ಗಳನ್ನು ನಿರ್ಮಿಸಿ ಈ ವೆಟ್‌ಲ್ಯಾಂಡ್‌ಗಳಲ್ಲಿ ಶೇಖರಣೆಯಾಗುವ ಖನಿಜಗಳನ್ನು ಉಪಯೋಗಿಸಿಕೊಂಡು ಬೆಳೆಯುವಂತಹ ಸಸ್ಯ ಪ್ರಬೇಧಗಳನ್ನು ನೆಡುವುದು.
8. ಕೆರೆಯಲ್ಲಿನ ಸೂಕ್ತ ಮಣ್ಣನ್ನು ಉಪಯೋಗಿಸಿ ಏರಿಗಳನ್ನು ಮತ್ತು ಪಕ್ಷಿ ಸಂಕುಲನಕ್ಕೆ ಅನುಕೂಲವಾಗುವಂತಹ ದ್ವೀಪಗಳನ್ನು ನಿರ್ಮಿಸುವುದು ಮತ್ತು ಹೀಗೆ ನಿರ್ಮಿಸಲಾದ ಏರಿಗಳು ಮತ್ತು ದ್ವೀಪಗಳನ್ನು ಬಲಪಡಿಸಲು ಕಲ್ಲುಗಳನ್ನು ಹೊದಿಸಿ ರಿವೆಟ್‌ಮೆಂಟ್ ನಿರ್ಮಾಣ ಮಾಡುವುದು.
9. ಕೆರೆಯ ಕೋಡಿಗಳನ್ನು ಅಗತ್ಯಕ್ಕೆ ಅನುಗುಣವಾಗಿ ಪುನರ್‌ನಿರ್ಮಿಸುವುದು.
10. ಕೆರೆಯ ಸುತ್ತಲೂ, ದ್ವೀಪಗಳಲ್ಲಿ ಮತ್ತು ವೆಟ್‌ಲ್ಯಾಂಡ್‌ಗಳಲ್ಲಿ ಜೀವರಾಶಿಗಳಿಗೆ, ವಿಶೇಷವಾಗಿ ಪಕ್ಷಿ ಸಂಕುಲನಕ್ಕೆ ಅನುಕೂಲವಾಗುವಂತಹ ಗಿಡಗಳನ್ನು ನೆಟ್ಟು ಪೋಷಿಸುವುದು.
11. ಸಾರ್ವಜನಿಕರು ಹಬ್ಬಗಳಲ್ಲಿ ವಿಗ್ರಹಗಳನ್ನು ವಿಸರ್ಜಿಸಲು ಅನುಕೂಲವಾಗುವಂತಹ ಕಲ್ಯಾಣಿಗಳನ್ನು
12. ಅಗತ್ಯವಿರುವೆಡೆ ಕೊಳಚೆ ನೀರು ಸಂಸ್ಕರಣಾ ಘಟಕಗಳನ್ನು ನಿರ್ಮಿಸಿ ಸಂಸ್ಕರಿಸಿದ ನೀರನ್ನು ಕೆರೆಗೆ ಹರಿದುಬಿಡುವುದು.
13. ಹೀಗೆ ಅಭಿವೃದ್ಧಿಪಡಿಸಿದ ಕೆರೆಗಳಲ್ಲಿ ವಾಯು ವಿಹಾರಕ್ಕಾಗಿ ಬರುವ ಸಾರ್ವಜನಿಕರಿಗೆ ಕನಿಷ್ಠ ಸೌಲಭ್ಯಗಳನ್ನು ಒದಗಿಸಿ ಕೆರೆಗಳ ರಕ್ಷಣೆಗೆ ಗೃಹ ರಕ್ಷಕ ಸಿಬ್ಬಂದಿಗಳನ್ನು ನಿಯೋಜಿಸುವುದು.
14. ಕೆರೆಗಳನ್ನು ಕಾಲಕಾಲಕ್ಕೆ ಸ್ವಚ್ಛಗೊಳಿಸಲು ನಿರ್ವಹಣೆ ಗುತ್ತಿಗೆದಾರರನ್ನು ನೇಮಿಸುವುದು. ಮತ್ತು ಸ್ಥಳೀಕರ ಸಹಭಾಗಿತ್ವದೊಂದಿಗೆ ಕೆರೆಗಳ ನಿರ್ವಹಣೆ ಕೈಗೊಂಡು ಅಭಿವೃದ್ಧಿಗೊಳಿಸಿದ ಕೆರೆಗಳಲ್ಲಿ ಶೈಕ್ಷಣಿಕ ಜಾಗೃತಿ ಮೂಡಿಸುವುದು.

Lok/BUD-2523/18

-11-

ಬೃಹತ್ ಬೆಂಗಳೂರು ಮಹಾನಗರ ಪಾಲಿಕೆ ವಶದಲ್ಲಿ 148 ಜೀವಂತ ಕೆರೆಗಳಿದ್ದು, ಮೇಲೆ ಸಲ್ಲಿಸಿರುವಂತೆ ಮಾರ್ಗಸೂಚಿಗಳನ್ನು ಅಳವಡಿಸಿಕೊಂಡು ಪಾಲಿಕೆಯಿಂದ ಈವರೆವಿಗೂ 65 ಕೆರೆಗಳನ್ನು ಸಮಗ್ರವಾಗಿ ಅಭಿವೃದ್ಧಿಪಡಿಸಲಾಗಿದ್ದು, 27 ಕೆರೆಗಳ ಅಭಿವೃದ್ಧಿ ಕೆಲಸಗಳು ಪ್ರಗತಿಯಲ್ಲಿವೆ. ಉಳಿದ 56 ಕೆರೆಗಳ ಅಭಿವೃದ್ಧಿಗಾಗಿ 413 ಕೋಟಿಗಳ ಅನುದಾನ ಕೋರಿ ಪ್ರಸ್ತಾವನೆಯನ್ನು ರಾಜ್ಯ ಸರ್ಕಾರಕ್ಕೆ ಸಲ್ಲಿಸಲಾಗಿರುತ್ತದೆ ಎಂಬ ಮಾಹಿತಿಯನ್ನು ಈ ಮೂಲಕ ತಮ್ಮ ಅವಗಾಹನೆಗೆ ಸಲ್ಲಿಸಿದೆ.

ಶ್ರಮ ವಿಶ್ವಾಸಿ


ಸಹಿ/-

ಮುಖ್ಯ ಅಭಿಯಂತರರು,
ಕೆರೆಗಳು, ಬಿಬಿಎಂಪಿ”.

5. Sri. T. Jagannath Rao, Deputy Conservator of Forests submits that the Bruhat Bengaluru Mahanagara Palike will require around Rs.12.00 Crores for the development of the lake in question and they have made a request with the Government. He is hopeful to get the money from the State Government. He submitted that as soon as the money is released, the developmental activities will be taken up. According to him, a detailed project report is ready. His statement is placed on record.

6. Communicate this order to the concerned parties.

List this case on 12-03-2019 at 03-00 p.m.


(Justice P. Vishwanatha Shetty),
Lokayukta,
Karnataka State.

AS*

-12-

LoA/BWC 2523/18

4) 12/03/2019.

ARE-1.

ನಾ. ಉಚಾರಯಕ್ತೆ-

-ರವರ ಆದೇಶವಂತೆ

ಎದುರುದಾರಣೆ ನೋಟ

ಜಾಂ & ಮೊಡೆಪ್ಪು.

ಸ್ವೀಕೃತ ಮಂಡಿಣಿಡಿ.

✓

KARNATAKA LOKAYUKTA : BENGALURU

No: Compt/Lok/BCD-2523/2018/ARE-1

Date: 12-03-2019

ORDER

On behalf of Sri H.S.Doreswamy, who is the Complainant in this case, Sri. Lakshmikanth is present.

2. Sri. M. Devaraju, Additional Chief Engineer, Bengaluru Water Supply and Sewerage Board, Bengaluru (herein after referred to as '**BWSSB**' for short) is present.

Smt. K.L. Gangalakshamma, Assistant Executive Engineer and Sri. K.V.Chetan, Assistant Executive Engineer, BWSSB are present.

3. Sri. R.V.Bhat, Law Officer of Karnataka State Pollution Control Board, Bengaluru (herein after referred to as '**KSPCB**' for short) is present along with Sri. D.R.Kumaraswamy, Deputy Environmental Officer, KSPCB, Bengaluru North and Sri. S. Rajasekhar, Environmental Officer, Regional Office, Bengaluru City East, KSPCB.



4. Smt. Bhupradha, Assistant Executive Engineer (Lakes), BBMP is present.

5. Sri. R.V.Bhat, Law Officer has filed a status report dated 11-03-2019. It is useful to extract the said status report, which reads as here under:

“ಸಂಖ್ಯೆ: ಕರಾವಾಸಿಮಂ/ಬೆಂ-ಉ/ಹಿಪಅ/ಲೋಕಾಯುಕ್ತ/2018-19/952

ದಿನಾಂಕ: 11.03.2019

ಇವರಿಗೆ,

ಅಪರ ನಿಬಂಧಕರು, ವಿಚಾರಣೆಗಳು-1,
ಕರ್ನಾಟಕ ಲೋಕಾಯುಕ್ತ,
ಬಹುಮಹಡಿ ಕಟ್ಟಡ,
ಬೆಂಗಳೂರು

ಮಾನ್ಯರೇ,


ವಿಷಯ: ಶ್ರೀ. ಹೆಚ್. ಎಸ್. ದೊರೆಸ್ವಾಮಿಯವರು ನೀಡಿರುವ ದೂರಿನ ಕುರಿತು.

ಉಲ್ಲೇಖ: 1. ಕರ್ನಾಟಕ ಲೋಕಾಯುಕ್ತ ಪತ್ರ ಸಂಖ್ಯೆ: ಲೋಕ್.ಬಿಸಿಡಿ
2523/2018 ದಿನಾಂಕ. 24.09.2018

ಗೌರವಾನ್ವಿತ ಲೋಕಾಯುಕ್ತರು ದಿನಾಂಕ: 11.09.2018ರಂದು ಕರ್ನಾಟಕ ರಾಜ್ಯ ಮಾಲಿನ್ಯ ನಿಯಂತ್ರಣ ಮಂಡಳಿ (ಎದುರುದಾರ-2) ರವರಿಗೆ ನೀಡಿದ ನಿರ್ದೇಶನದಂತೆ ಮಂಡಳಿಯ ಅಧಿಕಾರಿಗಳು ಸಂಬಂಧಪಟ್ಟ ಕೆರೆ ಮತ್ತು ಸುತ್ತಮುತ್ತಲಿನ ಪ್ರದೇಶಗಳನ್ನು ಪರಿಶೀಲಿಸಿ ವರದಿಯನ್ನು ಮಾನ್ಯರವರಲ್ಲಿ ಸಲ್ಲಿಸಲಾಗುತ್ತಿದೆ.

ಪ್ರಾದೇಶಿಕ ಕಛೇರಿ ದಾಸರಹಳ್ಳಿ:

1. ಅಭ್ಯರ್ಥಿ: ಈ ಕೆರೆಯು ಸುಮಾರು 25 ಎಕರೆ 14 ಗುಂಟೆ ವಿಸ್ತಾರವಾಗಿದೆ ಎಂದು ತಿಳಿದುಬಂದಿರುತ್ತದೆ. ಈ ಕೆರೆಯು ಬಿಬಿಎಂಪಿ ವಾರ್ಡ್ ನಂ 12 ಶೆಟ್ಟಿಹಳ್ಳಿ ಪ್ರದೇಶದಲ್ಲಿದೆ.



ಕೆರೆಯನ್ನು ದಿನಾಂಕ 08.03.2019 ರಂದು ಪರಿಶೀಲಿಸಿದಾಗ ಈ ಕೆಳಕಂಡ ಅಂಶಗಳು ಕಂಡು ಬಂದಿರುತ್ತವೆ.

- ಈ ಕೆರೆಯ ಸುತ್ತ ವೀರನಂಜಪ್ಪ ಲೇಔಟ್, ಶ್ರೀನಿಕೇತ್ ಲೇಔಟ್, ವರದರಾಜುನಗರ, ಅಚ್ಚಪ್ಪಲೇಔಟ್‌ನ ಸಿಂಗಪೂರ, ಅಬ್ಬಿಗೇರೆಯ ಉತ್ತರದ ಭಾಗ ನಿಸರ್ಗ ಲೇಔಟ್ ಮತ್ತು ವಾರ್ಡ್ ನಂ. 12 ಅನ್ನು ಒಳಗೊಂಡಿದೆ.
- ಮೇಲೆ ತಿಳಿಸಿರುವ ವಸತಿ ಪ್ರದೇಶಗಳಿಂದ ರೊಚ್ಚುನೀರು ಚರಂಡಿಗಳ ಮೂಲಕ ನೇರವಾಗಿ ಕೆರೆಯನ್ನು ಸೇರುತ್ತಿದೆ.
- ಈ ಕೆರೆಯು ಬಿಡಿಎ ಸಂಸ್ಥೆಯ ವ್ಯಾಪ್ತಿಗೆ ಬರುತ್ತದೆ.
- ವಸತಿಪ್ರದೇಶ ವಲ್ಲದೆ ಹೆಚ್ಚಿನ ವಾಣಿಜ್ಯ ಮಳಿಗೆಗಳೂ ಸಹ ಇರುತ್ತವೆ. ಇದರ ಜೊತೆಗೆ ಒಂದು ಸಣ್ಣ ಕೈಗಾರಿಕಾ ಪ್ರದೇಶವೂ ಸಹ ಇದೆ. (ಗುರು ನಂಜುಂಡಯ್ಯ ಕೈಗಾರಿಕಾ ಪ್ರದೇಶ)
- ಕೆಲವು ಕಾರ್ಖಾನೆಗಳು ಅವುಗಳಲ್ಲಿ ಉತ್ಪತ್ತಿಯಾಗುವ ಕಲುಷಿತ ನೀರನ್ನು ಸಾಮಾನ್ಯ ಶುದ್ಧೀಕರಣ ಘಟಕಕ್ಕೆ ರವಾನಿಸುತ್ತಾರೆ.
- ಕೆರೆಯ ಸುತ್ತ ಗಿಡಘಾಂಟಗಳು ಬೆಳೆದುಕೊಂಡಿರುತ್ತವೆ. ಅಬ್ಬಿಗೇರ ಪ್ರದೇಶದಲ್ಲಿ ಯು.ಜಿ.ಡಿ ಇಲ್ಲದಿರುವುದರಿಂದ ರೊಚ್ಚುನೀರು ನೇರವಾಗಿ ಕೆರೆಯನ್ನು ಸೇರುತ್ತಿದೆ.
- ಕೆರೆಯ ಸುತ್ತ ಘನತ್ಯಾಜ್ಯವನ್ನು ಸುರಿದಿರುವುದು ಕಂಡುಬಂದಿರುತ್ತದೆ.
- ಕೆರೆಯ ನೀರು ಕಲುಷಿತಗೊಂಡು ಕೆರೆಯಲ್ಲಿ ಜಲಸಸ್ಯಗಳು ಬೆಳೆದಿರುತ್ತವೆ.
- ಪರಿವೀಕ್ಷಣೆಯ ಸಮಯದಲ್ಲಿ ಕೆರೆಯ ಬಹುಭಾಗ ವಣಗಿರುವುದು ಕಂಡುಬಂದಿರುತ್ತದೆ. ಹಾಗೂ ಸ್ವಲ್ಪ ಭಾಗದಲ್ಲಿ ಮಾತ್ರ ನೀರು ನಿಂತಿರುವುದು ಕಂಡುಬಂದಿರುತ್ತದೆ.
- ದಿನಾಂಕ 23.11.2018ರಂದು ಕೆರೆಯ ನೀರನ್ನು ಸಂಗ್ರಹಿಸಿ ವಿಶ್ಲೇಷಣೆ ಮಾಡಲಾಗಿದೆ. ಅದರಂತೆ ಈ ಕೆರೆಯ ನೀರು "ಡಿ" ವರ್ಗಕ್ಕೆ ಸೇರುತ್ತದೆ ಅಂದರೆ ಈ ನೀರನ್ನು ಮೀನುಗಾರಿಕೆಗೆ ಮತ್ತು ಕ್ರೂರ ಮೃಗಗಳ ಪ್ರಸರಣಕ್ಕೆ ಉಪಯೋಗಿಸಬಹುದಾಗಿರುತ್ತದೆ. ("ಇ" ವರ್ಗದ ನೀರು ಅಂದರೆ ಕೃಷಿಗೆ, ಕೈಗಾರಿಕೆಗಳಲ್ಲಿ ತಂಪುಗೊಳಿಸಲು ಹಾಗೂ ನಿಯಮಿತವಾಗಿ ತ್ಯಾಜ್ಯ ನೀರನ್ನು ಬಿಡಲು ಉಪಯೋಗಿಸಬಹುದಾಗಿದೆ.)

ಹೆಚ್ಚಿನ ಮಾಹಿತಿ

ಮಂಡಳಿಯು ಬೆಂಗಳೂರಿನ ಮತ್ತು ಸುತ್ತಮುತ್ತಲಿನ 75 ಕೆರೆಗಳ ನೀರನ್ನು ಕಾಲಕಾಲಕ್ಕೆ ಸಂಗ್ರಹಿಸಿ ವಿಶ್ಲೇಷಿಸಿರುತ್ತದೆ. ಇವುಗಳ ವಿಶ್ಲೇಷಣೆಯ ಪ್ರಕಾರ, ಕೇಂದ್ರ ಮಾಲಿನ್ಯ ನಿಯಂತ್ರಣ ಮಂಡಳಿಯ ವರ್ಗೀಕರಣದನ್ವಯ 25 ಕೆರೆಗಳು 'ಡಿ' ವರ್ಗಕ್ಕೂ 50 ಕೆರೆಗಳು 'ಇ' ವರ್ಗಕ್ಕೆ ಸೇರಿವೆ. ಈ ಕೆರೆಗಳ ಗುಣಮಟ್ಟ ಕೆಟ್ಟಿರುವುದಕ್ಕೆ ಕಾರಣ ಸುತ್ತಮುತ್ತಲಿನ ಒಳಚರಂಡಿಗಳಿಲ್ಲದ ಪ್ರದೇಶಗಳ ಗೃಹ ರೊಚ್ಚುನೀರು ರಾಜಕಾಲುವೆಗಳಲ್ಲಿ ಹರಿದು ನೇರವಾಗಿ ಕೆರೆಯನ್ನು ಸೇರುತ್ತಿದೆ. ಇದಕ್ಕೆ ಸೂಕ್ತ ಕ್ರಮ (ಯು.ಜಿ.ಡಿ ಮತ್ತು ಎಸ್.ಟಿ.ಪಿ) ಕೈಗೊಳ್ಳುವಂತೆ ಸಂಬಂಧಿಸಿದ ಇಲಾಖೆಗಳಿಗೆ

(ಬಿಬಿಎಂಪಿ, ಬಿಡಬ್ಲ್ಯೂ.ಎಸ್.ಎಸ್.ಬಿ, ಬಿಡಿಎ) ಮಂಡಳಿಯಿಂದ ನಿರ್ದೇಶನ ನೀಡಲಾಗಿದೆ. ಕೆರೆ ಪ್ರದೇಶದ ಅತಿಕ್ರಮಣ ಮಂಡಳಿಯ ವ್ಯಾಪ್ತಿಗೆ ಬರುವುದಿಲ್ಲ.

ಕಲಂ: 15 BWSSB Act 1964 ರಂತೆ ರೊಚ್ಚು ನೀರನ್ನು ಸಂಸ್ಕರಣೆ ಮಾಡಿ ಸರಿಯಾದ ನೀರನ್ನು ಸಾರ್ವಜನಿಕರಿಗೆ ನೀಡುವ ಕರ್ತವ್ಯವು BWSSB ಸಂಸ್ಥೆಯ ವ್ಯಾಪ್ತಿಗೆ ಬರುತ್ತಿದ್ದು ಈ ಬಗ್ಗೆ ಮಂಡಳಿಯಿಂದಲೂ ಸಾಕಷ್ಟು ನಿರ್ದೇಶನಗಳನ್ನು ನೀಡಲಾಗಿರುತ್ತದೆ. ಅದರಂತೆ ಕಲಂ 63 ಹಾಗೂ 64 ರಂತೆ ರೊಚ್ಚು ನೀರು ಸಂಸ್ಕರಣಾ ಘಟಕಗಳ ಸ್ಥಾಪನೆ ಮಾಡುವ ಜವಾಬ್ದಾರಿಯು BWSSB ಸಂಸ್ಥೆಯ ಮುಖ್ಯ ಕರ್ತವ್ಯವಾಗಿರುತ್ತದೆ.

ಘನತ್ಯಾಜ್ಯ ನಿರ್ವಹಣೆ ನಿಯಮ 2016ರ ಕಲಂ 15ರ ಅನ್ವಯ ಸ್ಥಳೀಯ ಸಂಸ್ಥೆಗಳ (ಬಿಬಿಎಂಪಿ) ಘನತ್ಯಾಜ್ಯ ನಿರ್ವಹಣೆ ಮಾಡುವ ಜವಾಬ್ದಾರಿಯನ್ನು ಹೊಂದಿದ್ದು ಹಾಗೂ ಕಟ್ಟಡ ತ್ಯಾಜ್ಯ ನಿರ್ವಹಣೆ ನಿಯಮಗಳಂತೆ ನಿರ್ವಹಣಾ ಜವಾಬ್ದಾರಿಯನ್ನು ಬಿಬಿಎಂಪಿ ಹೊಂದಿದ್ದು ಈ ಬಗ್ಗೆ ಮಂಡಳಿಯಿಂದ ಬಿಬಿಎಂಪಿಗೆ ನಿರ್ದೇಶನಗಳನ್ನು ಕಾಲಕಾಲಕ್ಕೆ ನೀಡಲಾಗಿರುತ್ತದೆ.

ಆದ್ದರಿಂದ ಗೌರವಾನ್ವಿತ ಲೋಕಾಯುಕ್ತರಲ್ಲಿ ಈ ಸಂಸ್ಥೆಗಳಾದ ಬಿಬಿಎಂಪಿ ಮತ್ತು ಬಿಡಬ್ಲ್ಯೂ.ಎಸ್.ಬಿಗಳಿಗೆ ಕೆರೆಗೆ ರೊಚ್ಚುನೀರು ಸೇರುವುದನ್ನು ತಡೆಯುವ ಕುರಿತು ಹಾಗೂ ಘನ ತ್ಯಾಜ್ಯಗಳನ್ನು ಸೂಕ್ತ ನಿರ್ವಹಣೆ ಕುರಿತು ಕೆರೆ ಅಥವಾ ನದಿಗೆ ಸೇರದಂತೆ ಸೂಕ್ತ ನಿರ್ದೇಶನ ನೀಡುವ ಬಗ್ಗೆ ಮಂಡಳಿಯ ಪ್ರಾರ್ಥನೆ ಇರುತ್ತದೆ.

ತಮ್ಮ ವಿಶ್ವಾಸಿ,

ಸಹಿ/-

ಹಿರಿಯ ಪರಿಸರ ಅಧಿಕಾರಿ,
ಬೆಂಗಳೂರು ಉತ್ತರ".

6. The report indicates that Abbigere Lake was inspected by the officers of KSPCB. The report also indicates the status of the lake. The copy of the status report is made available to the Additional Chief Engineer, BWSSB and also to the Complainant.

7. Smt. Bhupradha, Assistant Executive Engineer (Lakes), BBMP and Sri. R.V.Bhat, Law Officer pointed out



that the lake in question still continues to be with the Bengaluru Development Authority (herein after referred to as 'BDA' for short), though the decision was taken to hand over this lake to BBMP. Smt. Bhupradha further pointed out that Rs.10.00 Crores has been granted by the Government pursuant to the request made by BBMP. She submits that since the decision has already been taken to hand over the lake to BBMP and money has also been released, the BBMP will take up the work to develop the lake. She points out that on account of preparation of Detailed Project Report (DPR) is under process and as soon as it is over, which is likely to take about four weeks from today and immediate thereafter once the Code of Conduct is over, the BBMP will take about a year's time, for completion of work, as it is a very big lake covering an ~~around of~~ ^{of land} around 25 acres 14 guntas and the work involved is enormous.

8. Sri. M. Devaraju, Additional Chief Engineer submitted that Abbigere lake is one of the lake which falls within 110 villages in respect of UGD net work project taken by



BWSSB. He pointed out that completion period of UDG net work for the entire 110 villages is till the end of March 2021. He pointed out that since a comprehensive design is required to be prepared, it is not desirable and practical to install STP for each individual lakes as it would cost huge money and labour. He submits that every effort will be made to complete UGD project within the time specified if not earlier. Sri. R.V.Bhat, Law Officer pointed out that whatever the direction KSPCB is required to give for the purpose of development of the lake and maintain quality of water in the lake, the KSPCB has given.


9. It is needless to point out that BBMP and BWSSB are required to carry out the observation made by KSPCB as a part of the remedial measures that the authorities concerned are required to take and to submit a status report by the next date of hearing with regard to the steps taken.

10. ~~In the light of what is stated about~~, Sri. Lakshmi-
kanth pointed out that there has been an encroachment of
a portion of lake bed/lake area. It is necessary to get this



grievance examined. For the said purpose, issue notice to the Tahsildar, Bengaluru North and also the Joint Director of Land Records, to survey Abbigere Lake and verify as to whether there is any encroachment of the lake area/lake bed. If there is any encroachment of the lake bed, it is needless to point out, the Tahsildar is required to take immediate steps for removal of encroachment and assist BWSSB, BBMP and KSPCB to rejuvenate and maintain the lake in all possible manners. The Joint Director of Land Records and Tahsildar, Bengaluru North shall **get the land surveyed by the Surveyor on or before 15th of May 2019 and submit the report.**

11. Sri. Lakshmikanth also pointed out that garbages are being stored near the lake and some portion of the lake is being used by some of the residents of the apartment though they have alternative road. He submits that the only way to maintain the lake is to prevent lake area to be used as a road by putting up a compound wall. I find considerable force in the submission of Sri. Lakshmikanth. The BBMP to take effective steps to prevent formation of

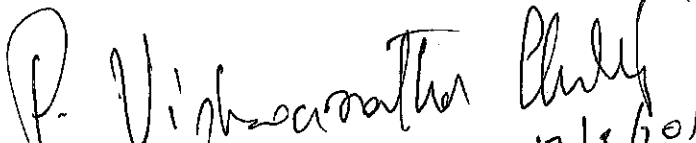


any public road in the lake area/lake bed. Sri. Lakshmikanth also pointed out that it is desirable to visit this lake. I find this can be considered after some progress is shown by the authorities concerned and after the next date of hearing.

12. In the mean while, the Complainant is reserved liberty to file an additional statement setting out the details of the steps to be carried out by the authorities, **within two weeks from today**. If such a statement is filed, all the authorities concerned are directed to examine the same and take appropriate steps.

13. Communicate this order to the parties.

List this case **on 28-05-2019 at 03-00 p.m.**


(Justice P. Vishwanatha Shetty), 12/5/2019,
Lokayukta,
Karnataka State.

AS*

5) 28/05/2019.

ಗಿಐ-1.

ನಾ.ಯಾಕಾಯುಕ್ತ -

-ರವರ ಆಧೀನದಂತೆ

ಎದುರುದಾರರಿಗೆ ನೋಟಿಸ್

ಇಲಿ ಮಾಡಿದ್ದು, ಸ್ವೀಕೃತಿ

ಮಾಡಿಸಿದೆ.

ಬೃಹದಾಚಾರ್ಯ ಸಹಾಯಕ

ನಿರ್ದೇಶಕರು, ಬೆಂಗಳೂರು

ಲಕ್ಷ್ಮಣ ತಾಲ್ಲೂಕು

ಕಲ್ಯಾಣನಿರವ ಪತ್ರ

ಪ್ರತಿ ಮಾಡಿಸಿದೆ.

—

KARNATAKA LOKAYUKTA : BENGALURU

No: Compt/Lok/BCD-2523/2018/ARE-1

Date: 28-05-2019


ORDER

On behalf of Sri. H.S.Doreswamy, who is the Complainant in this case, Sri. Lakshmikanth is present along with others.

2. On behalf of Bruhat Bengaluru Mahanagara Palike, Bengaluru (herein after referred as '**BBMP**' for short), Sri. K.V.Ravi, Executive Engineer, BBMP (Lakes) is present along with Sri.Lingegowda, Assistant Executive Engineer, BBMP (Lakes).

3. On behalf of Bengaluru Water Supply and Sewerage Board, Bengaluru (herein after referred to '**BWSSB**' for short), Sri. Rangaswamy, Executive Engineer is present.

4. On behalf of Karnataka State Pollution Control Board, Bengaluru (herein after referred to as '**KSPCB**' for short), Sri. K. Raju, Environmental Officer, Regional Office, Dasarahalli, is present.



5. Sri. Girish, Surveyor, Bengaluru North is present
6. The complainant has filed a statement dated 28-05-2019. The statement of the Complainant indicates the work required to be attended to, by the authorities. It is useful to extract the said statement, which reads as here under:

ದಿನಾಂಕ-28-05-2019

“ಗೆ,

ಅಪರ ನಿಬಂಧಕರು, ವಿಚಾರಣೆಗಳು-1

ಮಾನ್ಯ ಲೋಕಾಯುಕ್ತರಛೇರಿ

ಎಂ.ಎಸ್.ಬಿಲ್ಡಿಂಗ್, ಡಾ. ಬಿ.ಆರ್.ಅಂಬೇಡ್ಕರ್ ವೀದಿ, ಬೆಂಗಳೂರು-560001

ಮಾನ್ಯರೇ,

ವಿಷಯ : ಅಬ್ಬಿಗೇರೆಕೆರೆಯ ಬಗ್ಗೆ ಸ್ಥಿತಿಗತಿ ವರದಿ ಸಲ್ಲಿಕೆ

ಉಲ್ಲೇಖ : ಮಾನ್ಯ ಲೋಕಾಯುಕ್ತರಆದೇಶ ಸಂಖ್ಯೆ Comp/Lok/BCD-2523/2018

(Dated : 12-03-2019)

ಕಂದಾಯ ಇಲಾಖಾ ದಾಖಲೆಗಳ ಪ್ರಕಾರ ಅಬ್ಬಿಗೇರೆಕೆಯು ಬೆಂಗಳೂರು ಉತ್ತರ ತಾಲ್ಲೂಕಿನ ಯಶವಂತಪುರ ಹೋಬಳಿಯ ಅಬ್ಬಿಗೇರೆ ಗ್ರಾಮದ ಸರ್ವೆ ನಂ 75 ಮತ್ತು ಯಲಹಂಕ ತಾಲ್ಲೂಕಿನ ಸಿಂಗಾಪುರ ಗ್ರಾಮದ ಸರ್ವೆ ನಂ 93ರಲ್ಲಿ ಒಟ್ಟು 47 ಎಕರೆ 11 ಗುಂಟೆ ವಿಸ್ತೀರ್ಣವನ್ನು ಹೊಂದಿದೆ.

ದಿನಾಂಕ 12-03-2019 ರಂದು ಮಾನ್ಯ ಲೋಕಾಯುಕ್ತರು ಹೊರಡಿಸಿರುವ ಆದೇಶದಂತೆ ದಿನಾಂಕ 25-05-2019 ರಂದು ಭೂದಾಖಲೆಗಳ ಸಹಾಯಕ ನಿರ್ದೇಶಕರು-ಬೆಂಗಳೂರು ಉತ್ತರ ತಾಲ್ಲೂಕು, ಬಿ.ಬಿ.ಎಂ.ಪಿ, ಬಿಡಬ್ಲ್ಯೂಎಸ್‌ಎಸ್‌ಬಿ, ಕರ್ನಾಟಕ ಮಾಲಿನ್ಯ ನಿಯಂತ್ರಣ ಮಂಡಳಿ ಇಲಾಖಾ ಅಧಿಕಾರಿಗಳ ಜೊತೆಯಲ್ಲಿ ಜಂಟಿ ಸರ್ವೆಯನ್ನು ಪ್ರಾರಂಭಿಸಿರುತ್ತಾರೆ. ಯುನೈಟೆಡ್ ಬೆಂಗಳೂರು ತಂಡದ ಸದಸ್ಯರು ಈ ಸರ್ವೆಯಲ್ಲಿ ಭಾಗವಹಿಸಿದ್ದು, ಪ್ರಸ್ತುತಕೆರೆಯ ಸ್ಥಿತಿಗತಿಯ ಬಗ್ಗೆ ಈ ಕೆಳಗೆ ತಿಳಿಸಲಾಗಿದೆ.

1. ಈ ಕೆರೆಯು ಕೋಳಿವಾಡ ಸಮಿತಿಯ ವರದಿ ಮತ್ತು ಕಂದಾಯ ದಾಖಲೆಗಳ ಪ್ರಕಾರ ಒಟ್ಟು 47 ಎಕರೆ 11 ಗುಂಟೆ ವಿಸ್ತೀರ್ಣ ಹೊಂದಿದ್ದು, ಅದರಲ್ಲಿ ಒಟ್ಟು 2 ಎಕರೆ 39 ಗುಂಟೆ ವಿಸ್ತೀರ್ಣ ಒತ್ತುವರಿಯಾಗಿದೆ. (ಕೋಳಿವಾಡ ಸಮಿತಿಯ ದಾಖಲೆಗಳನ್ನು ಲಗತ್ತಿಸಲಾಗಿದೆ). ಮಾನ್ಯ ಲೋಕಾಯುಕ್ತರ ಆದೇಶದಂತೆ ಕೆರೆಯ ಸರ್ವೆಕಾರ್ಯ ಪ್ರಾರಂಭವಾಗಿದ್ದು, ಶೀಘ್ರ ಒತ್ತುವರಿಯನ್ನು ತೆರವುಗೊಳಿಸುವಂತೆ ಸಂಬಂಧಿಸಿದ ಅಧಿಕಾರಿಗಳಿಗೆ ತಾವು ಆದೇಶಿಸಲು ವಿನಂತಿಸಿಕೊಳ್ಳುತ್ತೇವೆ.
2. ಕೆರೆಗೆ ತ್ಯಾಜ್ಯವನ್ನು ಸುರಿಯಲಾಗುತ್ತಿದ್ದು, ಇದನ್ನು ತಡೆಗಟ್ಟಬೇಕಿದೆ.
3. ಸುತ್ತಮುತ್ತಲ ಪ್ರದೇಶಗಳಿಂದ ಕೊಳಚೆ ನೀರು ಹರಿದು ಕೆರೆ ಸಂಪೂರ್ಣ ಕಲುಷಿತಗೊಂಡಿದೆ. ತ್ಯಾಜ್ಯ ನೀರು ಕೆರೆಗೆ ಹರಿಯುವುದನ್ನು ತಡೆಗಟ್ಟಬೇಕಿದೆ.
4. ಈ ಕೆರೆಗೆ ತ್ಯಾಜ್ಯ ನೀರು ಸಂಸ್ಕರಣಾ ಘಟಕವನ್ನು ಸ್ಥಾಪಿಸಬೇಕಿದೆ.

ಈ ಮೇಲಿನ ಸಮಸ್ಯೆಗಳನ್ನು ಶೀಘ್ರ ಪರಿಹರಿಸುವ ನಿಟ್ಟಿನಲ್ಲಿ ಸಂಬಂಧಪಟ್ಟ ಇಲಾಖಾ ಅಧಿಕಾರಿಗಳಿಗೆ ತಾವು ಆದೇಶ ನೀಡಬೇಕೆಂದು ತಮ್ಮಲ್ಲಿ ವಿನಂತಿಸಿಕೊಳ್ಳುತ್ತೇವೆ.

ಧನ್ಯವಾದಗಳೊಂದಿಗೆ,

ಇಂತಿ ತಮ್ಮ ವಿಶ್ವಾಸಿ

ಸಹಿ/-

ಎನ್.ಆರ್.ಸುರೇಶ್, ಸಂಚಾಲಕರು, ಯುನೈಟೆಡ್ ಬೆಂಗಳೂರು”.

7. Sri. K. Raju, Environmental officer, Regional Office, Dasarahalli, KSPCB is present and he has submitted a report dated 27-05-2019. It is useful to extract the said report, which reads as follows:



KARNATAKA STATE POLLUTION CONTROL BOARD



ಕರ್ನಾಟಕ ರಾಜ್ಯ ಮಾಲಿನ್ಯ ನಿಯಂತ್ರಣ ಮಂಡಳಿ

ವಲಯ ಕಛೇರಿ, ಬೆಂಗಳೂರು ಉತ್ತರ, 100 ಅಡಿ ರಸ್ತೆ, 3ನೇ ಹಂತ, ಅರ್ಬನ್ ಎಕೋ-ಪಾರ್ಕ್,
1ನೇ ಮಹಡಿ, ಪಿಣ್ಯ ಕೈಗಾರಿಕಾ ಪ್ರದೇಶ, ಬೆಂಗಳೂರು - 560 058 ದೂರವಾಣಿ: 080-28396559
ಇ-ಮೇಲ್: seon@kspcb.gov.in

“ಸಂಖ್ಯೆ: ಕರಾಮಾನಿಮಂ/ಬೆಂ-ಉ/ಹಿಪಅ/ಲೋಕಾಯುಕ್ತ/2019-20/214 ದಿನಾಂಕ: 27.05.2019

ಇವರಿಗೆ,

ಅಪರ ನಿಬಂಧಕರು, ವಿಚಾರಣೆಗಳು-1,
ಕರ್ನಾಟಕ ಲೋಕಾಯುಕ್ತ,
ಬಹುಮಹಡಿ ಕಟ್ಟಡ,
ಬೆಂಗಳೂರು

ಮಾನ್ಯರೇ,

ವಿಷಯ: ಶ್ರೀ. ಹೆಚ್. ಎಸ್. ದೊರೆಸ್ವಾಮಿಯವರು ನೀಡಿರುವ ದೂರಿನ ಕುರಿತು.

ಉಲ್ಲೇಖ: 1. (ಅಬ್ಲಿಗೇರೆ) ಕರ್ನಾಟಕ ಲೋಕಾಯುಕ್ತ ಪತ್ರ ಸಂಖ್ಯೆ: ಲೋಕ್.ಬಿಸಿಡಿ 2523/2018 ದಿನಾಂಕ. 24.09.2018

2. ಪ್ರಾದೇಶಿಕ ಕಛೇರಿ ದಾಸರಹಳ್ಳಿ ಪರಿವೀಕ್ಷಣೆ ನಡೆಸಿದ ದಿ.25.05.2019

ಗೌರವಾನ್ವಿತ ಲೋಕಾಯುಕ್ತರು ದಿನಾಂಕ: 11.09.2018ರಂದು ಕರ್ನಾಟಕ ರಾಜ್ಯ ಮಾಲಿನ್ಯ ನಿಯಂತ್ರಣ ಮಂಡಳಿ (ಎದುರುದಾರ-2) ರವರಿಗೆ ನೀಡಿದ ನಿರ್ದೇಶನದಂತೆ ಮಂಡಳಿಯ ಅಧಿಕಾರಿಗಳು ಸಂಬಂಧಪಟ್ಟ ಕೆರೆ ಮತ್ತು ಸುತ್ತಮುತ್ತಲಿನ ಪ್ರದೇಶಗಳನ್ನು ಪರಿಶೀಲಿಸಿ ವರದಿಯನ್ನು ಮಾನ್ಯರವರಲ್ಲಿ ಸಲ್ಲಿಸಲಾಗುತ್ತಿದೆ.

ಪ್ರಾದೇಶಿಕ ಕಛೇರಿ ದಾಸರಹಳ್ಳಿಯವರು ದಿನಾಂಕ 25.05.2019ರಂದು ಕೆರೆಯನ್ನು ಪರಿಶೀಲಿಸಿದಾಗ ಈ ಕೆಳಕಂಡ ಅಂಶಗಳು ಕಂಡು ಬಂದಿರುತ್ತದೆ.

1. ಅಬ್ಲಿಗೇರೆ ಕೆರೆ (2523/2018) : ಈ ಕೆರೆಯನ್ನು ದಿನಾಂಕ 25.05.2019ರಂದು ಪರಿವೀಕ್ಷಣೆ ಮಾಡಿರುತ್ತಾರೆ.

2. ಪರಿವೀಕ್ಷಣೆಯನ್ನು ಶ್ರೀ ದೇವರಾಜು ಎಂ. ಅಪರ ಮುಖ್ಯ ಅಭಿಯಂತರರು, ಶ್ರೀಮತಿ ಕೆ.ಎಲ್.ಗಂಗಲಕ್ಷ್ಮಮ್ಮ, ಬೆಂಗಳೂರು ಜಲಮಂಡಳಿ, ಶ್ರೀಮತಿ ಭೂಪ್ರದ, ಕಾರ್ಯನಿರ್ವಾಹಕ ಅಭಿಯಂತರರು(ಕೆರೆಗಳು), ಬಿಬಿಎಂಪಿ ಹಾಗೂ ತಹಸೀಲ್ದಾರರು, ಬೆಂಗಳೂರು ಉತ್ತರ ತಾಲೂಕು ಇವರುಗಳ ಜೊತೆಗೆ ಜಂಟಿಯಾಗಿ ಕೈಗೊಳ್ಳಲಾಗಿದೆ.
3. ಈ ಕೆರೆಯ ಸುತ್ತ ವೀರನಂಜಪ್ಪ ಲೇಔಟ್, ಶ್ರೀನಿಕೇಶ್ ಲೇಔಟ್, ವರದರಾಜುನಗರ, ಅಚ್ಚಪ್ಪಲೇಔಟ್‌ನ ಸಿಂಗಪೂರ, ಅಬ್ಬಿಗೇರೆಯ ಉತ್ತರದ ಭಾಗ ನಿಸರ್ಗ ಲೇಔಟ್ ಮತ್ತು ವಾರ್ಡ್ ನಂ. 12 ಅನ್ನು ಒಳಗೊಂಡಿದೆ.
4. ಮೇಲೆ ತಿಳಿಸಿರುವ ವಸತಿ ಪ್ರದೇಶಗಳಿಂದ ರೊಚ್ಚುನೀರು ಚರಂಡಿಗಳ ಮೂಲಕ ನೇರವಾಗಿ ಕೆರೆಯನ್ನು ಸೇರುತ್ತಿದೆ.
5. ಈ ಕೆರೆಯು ಬಿಡಿಎ ಸಂಸ್ಥೆಯ ವ್ಯಾಪ್ತಿಗೆ ಬರುತ್ತದೆ.
6. ವಸತಿಪ್ರದೇಶ ವಲ್ಲದೆ ಹೆಚ್ಚಿನ ವಾಣಿಜ್ಯ ಮಳಿಗೆಗಳೂ ಸಹ ಇರುತ್ತವೆ. ಇದರ ಜೊತೆಗೆ ಒಂದು ಸಣ್ಣ ಕೈಗಾರಿಕಾ ಪ್ರದೇಶವೂ ಸಹ ಇದೆ. (ಗುರು ನಂಜುಂಡಯ್ಯ ಕೈಗಾರಿಕಾ ಪ್ರದೇಶ)
7. ಕೆಲವು ಕಾರ್ಖಾನೆಗಳು ಅವುಗಳಲ್ಲಿ ಉತ್ಪತ್ತಿಯಾಗುವ ಕಲುಷಿತ ನೀರನ್ನು ಸಾಮಾನ್ಯ ಶುದ್ಧೀಕರಣ ಘಟಕಕ್ಕೆ ರವಾನಿಸುತ್ತಾರೆ.
8. ಕೆರೆಯ ಸುತ್ತ ಗಿಡಘೆಂಟೆಗಳು ಬೆಳೆದುಕೊಂಡಿರುತ್ತದೆ. ಅಬ್ಬಿಗೇರ ಪ್ರದೇಶದಲ್ಲಿ ಯು.ಜಿ.ಡಿ ಇಲ್ಲದಿರುವುದರಿಂದ ರೊಚ್ಚುನೀರು ನೇರವಾಗಿ ಕೆರೆಯನ್ನು ಸೇರುತ್ತಿದೆ.
9. ಕೆರೆಯ ಸುತ್ತ ಘನತ್ಯಾಜ್ಯವನ್ನು ಸುರಿದಿರುವುದು ಕಂಡುಬಂದಿರುತ್ತದೆ.
10. ಕೆರೆಯ ನೀರು ಕಲುಷಿತಗೊಂಡು ಕೆರೆಯಲ್ಲಿ ಜಲಸಸ್ಯಗಳು ಬೆಳೆದಿರುತ್ತದೆ.
11. ಪರಿವೀಕ್ಷಣೆಯ ಸಮಯದಲ್ಲಿ ಕೆರೆಯ ಬಹುಭಾಗ ಒಣಗಿರುವುದು ಕಂಡುಬಂದಿದೆ ಹಾಗೂ ಒಂದು ಸಣ್ಣ ಭಾಗದಲ್ಲಿ ಮಾತ್ರ ಸ್ವಲ್ಪ ಮಟ್ಟದ ನೀರು ನಿಂತಿರುವುದು ಕಂಡುಬಂದಿದೆ.
12. ದಿನಾಂಕ 27.02.2019ರಂದು ಕೆರೆಯ ನೀರಿನ ಮಾದರಿಗಳನ್ನು ಸಂಗ್ರಹಿಸಿ ವಿಶ್ಲೇಷಿಸಿದೆ. ಇದರ ಪ್ರಕಾರ ನೀರಿನ ಗುಣಮಟ್ಟವು "ಈ" ವರ್ಗಕ್ಕೆ ಸೇರಿರುತ್ತದೆ. ಅಂದರೆ ಈ ನೀರನ್ನು ಕೃಷಿಗಾಗಿ, ಕೈಗಾರಿಕೆಗಳಲ್ಲಿ ತಂಪುಗೊಳಿಸಲು ಹಾಗೂ ನಿಯಮಿತವಾಗಿ ತ್ಯಾಜ್ಯನೀರನ್ನು ಬಿಡಲು ಉಪಯೋಗಿಸಬಹುದು.

ಹೆಚ್ಚಿನ ಮಾಹಿತಿ

ಕಲಂ: 15 BWSSB Act 1964 ರಂತೆ ರೊಚ್ಚು ನೀರನ್ನು ಸಂಸ್ಕರಣೆ ಮಾಡಿ ಸರಿಯಾದ ನೀರನ್ನು ಸಾರ್ವಜನಿಕರಿಗೆ ನೀಡುವ ಕರ್ತವ್ಯವು BWSSB ಸಂಸ್ಥೆಯ ವ್ಯಾಪ್ತಿಗೆ ಬರುತ್ತಿದ್ದು ಈ ಬಗ್ಗೆ ಮಂಡಳಿಯಿಂದಲೂ ಸಾಕಷ್ಟು ನಿರ್ದೇಶನಗಳನ್ನು ನೀಡಲಾಗಿರುತ್ತದೆ. ಅದರಂತೆ ಕಲಂ 63 ಹಾಗೂ 64 ರಂತೆ ರೊಚ್ಚು ನೀರು ಸಂಸ್ಕರಣಾ ಘಟಕಗಳ ಸ್ಥಾಪನೆ ಮಾಡುವ ಜವಾಬ್ದಾರಿಯು BWSSB ಸಂಸ್ಥೆಯ ಮುಖ್ಯ ಕರ್ತವ್ಯವಾಗಿರುತ್ತದೆ.

ಘನತ್ಯಾಜ್ಯ ನಿರ್ವಹಣೆ ನಿಯಮ 2016ರ ಕಲಂ 15ರ ಅನ್ವಯ ಸ್ಥಳೀಯ ಸಂಸ್ಥೆಗಳ (ಬಿಬಿಎಂಪಿ) ಘನತ್ಯಾಜ್ಯ ನಿರ್ವಹಣೆ ಮಾಡುವ ಜವಾಬ್ದಾರಿಯನ್ನು ಹೊಂದಿದ್ದು ಹಾಗೂ ಕಟ್ಟಡ ತ್ಯಾಜ್ಯ

ನಿರ್ವಹಣೆ ನಿಯಮಗಳಂತೆ ನಿರ್ವಹಣಾ ಜವಾಬ್ದಾರಿಯನ್ನು ಬಿಬಿಎಂಪಿ ಹೊಂದಿದ್ದು ಈ ಬಗ್ಗೆ ಮಂಡಳಿಯಿಂದ ಬಿಬಿಎಂಪಿಗೆ ನಿರ್ದೇಶನಗಳನ್ನು ಕಾಲಕಾಲಕ್ಕೆ ನೀಡಲಾಗಿರುತ್ತದೆ.

ಆದ್ದರಿಂದ ಗೌರವಾನ್ವಿತ ಲೋಕಾಯುಕ್ತರಲ್ಲಿ ಈ ಸಂಸ್ಥೆಗಳಾದ ಬಿಬಿಎಂಪಿ ಮತ್ತು ಬಿಡ್ಲೋವ್‌ಎಸ್‌ಬಿಗಳಿಗೆ ಕೆರೆಗೆ ರೊಚ್ಚುನೀರು ಸೇರುವುದನ್ನು ತಡೆಯುವ ಕುರಿತು ಹಾಗೂ ಘನ ತ್ಯಾಜ್ಯಗಳನ್ನು ಸೂಕ್ತ ನಿರ್ವಹಣೆ ಕುರಿತು ಕೆರೆ ಅಥವಾ ನದಿಗೆ ಸೇರದಂತೆ ಸೂಕ್ತ ನಿರ್ದೇಶನ ನೀಡುವ ಬಗ್ಗೆ ಮಂಡಳಿಯ ಪ್ರಾರ್ಥನೆ ಇರುತ್ತದೆ.

ತಮ್ಮ ವಿಶ್ವಾಸಿ,

ಸಹಿ/-

ಹಿರಿಯ ಪರಿಸರ ಅಧಿಕಾರಿ,
ಬೆಂಗಳೂರು ಉತ್ತರ".

8. Sri. Girish, Surveyor, Bengaluru North submits that the survey work has already been commenced in so far as Sy.No.75 of Abbigere Village, Bengaluru North Taluk is concerned. He pointed out that Abbigere Lake is located in two survey numbers consists of Sy.No.75 of Abbigere Village and Sy.No.93 of Singapura Village, Bengaluru North Additional Taluk, Yelahanka. He submits that so far as Sy.No.93 is concerned, for survey of the said portion of lake is concerned, a direction may have to be given to the Surveyor of Bengaluru North Additional Taluk.

9. However, Sri. K.V.Ravi, Executive Engineer, BBMP (Lakes) submitted that Tahsildar of Bengaluru North

Additional Taluk had indicated that survey of the Sy.No.93 is fixed on 11-06-2019. In the light of what is stated above, I am of the view, that it would be in the interest of justice to direct the Tahsildar, Bengaluru North Additional Taluk, as well as the Surveyor, to survey Sy.No. 93 of Singapura Village, which is a part of Abbigere Lake and completes the survey within four weeks from today and submit a report.

10. Sri. Girish, Surveyor, Bengaluru North Taluk is also directed to complete the survey of Sy.No.75 of Abbigere Village and submit the report within four weeks from today and submit the report.

11. The surveyors of both the Taluks, referred to above, are given six weeks time from today to submit the Survey Report to ARE-1, after serving the copy of the report to the Tahsildar of the respective Taluks and all the officers referred to above and also to the Complainant. On receipt of the said Survey Report, the Tahsildars of Bengaluru North Taluk and Bengaluru North Additional Taluk are

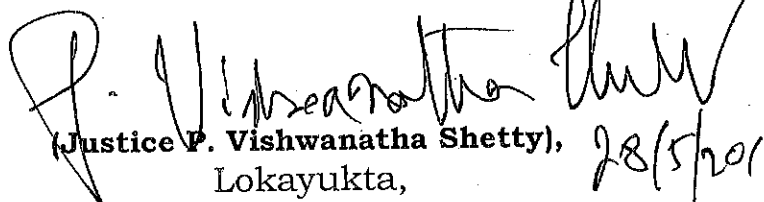


directed to remove the encroachments, if any, within three months from the date of communication of this order.

12. It is needless to point out that the authorities concerned are required to comply with the direction given by me in my order dated 12-03-2019, by the next date of hearing and submit the status report.

13. Communicate this order to the concerned.

List this case on **05-09-2019 at 03-00 p.m.**


(Justice P. Vishwanatha Shetty),
Lokayukta,
Karnataka State. 28/5/2019

AS*

6) 05/09/2019 .
ಗೌ. ಲೋಕಾಯುಕ್ತೆ -
- ರವರ ಆದೇಶದಂತೆ
ಬದುಕುಬಾಳಿಗೆ ನೋಟೀಸ್
ಜಾರಿ ಮಾಡಿ, ಸ್ವೀಕೃತಿ
ಮಾಡಿಸಿದೆ.

ARET

KARNATAKA LOKAYUKTA, BENGALURU

No.Compt/LOK/BCD-2523/2018/ARE-1

Date : 05.09.2019

ABBIGERE LAKE -

O R D E R

On behalf of the complainant Sri H.S.Doreswamy, Sri Lakshmikanth is present. Sri Girish, Surveyor, Bengaluru North Taluk is present. Sri R.V.Bhat, Law Officer, Karnataka State Pollution Control Board, Bengaluru is present along with Sri Somashekar.K.M. Deputy Environmental Officer and filed a Status Report dated 5.9.2019. It is useful to extract the same, which reads as under -

“KARNATAKA STATE POLLUTION CONTROL BOARD



ಕರ್ನಾಟಕ ರಾಜ್ಯ ಮಾಲಿನ್ಯ ನಿಯಂತ್ರಣ ಮಂಡಳಿ

ವಲಯ ಕಛೇರಿ, ಬೆಂಗಳೂರು ಉತ್ತರ, 100 ಅಡಿ ರಸ್ತೆ, 3ನೇ ಹಂತ, ಅರ್ಬನ್ ಎಕೋ-ಪಾರ್ಕ್, ನೇ ಮಹಡಿ, ಕಿಣ್ಣು ಕೈಗಾರಿಕಾ ಪ್ರದೇಶ, ಬೆಂಗಳೂರು -560 058 ದೂರವಾಣಿ: 080-28396559

ಇ-ಮೇಲ್: seon@kspcb.gov.in

ಸಂಖ್ಯೆ: ಕರಾಮಾನಿಮಂ/ಬೆಂ-ಉ/ಹಿಪಅ/ಲೋಕಾಯುಕ್ತ/2019-20/ ದಿನಾಂಕ: 5.9.2019

ಇವರಿಗೆ,

ಅಪರ ನಿಬಂಧಕರು, ವಿಚಾರಣೆಗಳು-1,
ಕರ್ನಾಟಕ ಲೋಕಾಯುಕ್ತ,

-31-

ಬಹುಮಹಡಿ ಕಟ್ಟಡ,
ಬೆಂಗಳೂರು

ಮಾನ್ಯರೇ,

ವಿಷಯ: ಶ್ರೀ. ಹೆಚ್. ಎಸ್. ದೊರೆಸ್ವಾಮಿಯವರು ನೀಡಿರುವ ದೂರಿನ ಕುರಿತು.


ಉಲ್ಲೇಖ: 1) (ಅಬ್ಲಿಗೇರೆ) ಕರ್ನಾಟಕ ಲೋಕಾಯುಕ್ತ ಪತ್ರ ಸಂಖ್ಯೆ:ಲೋಕ್.ಬಿಸಿಡಿ
2523/2018 ದಿನಾಂಕ. 24.09.2018

2) ಪ್ರಾದೇಶಿಕ ಕಛೇರಿ ದಾಸರಹಳ್ಳಿ ಪರಿವೀಕ್ಷಣೆ ನಡೆಸಿದ ದಿ.25.05.2019

ಗೌರವಾನ್ವಿತ ಲೋಕಾಯುಕ್ತರು ದಿನಾಂಕ: 11.09.2018ರಂದು ಕರ್ನಾಟಕ ರಾಜ್ಯ ಮಾಲಿನ್ಯ ನಿಯಂತ್ರಣ ಮಂಡಳಿ (ಎದುರುದಾರ-2) ರವರಿಗೆ ನೀಡಿದ ನಿರ್ದೇಶನದಂತೆ ಮಂಡಳಿಯ ಅಧಿಕಾರಿಗಳು ಸಂಬಂಧಪಟ್ಟ ಕೆರೆ ಮತ್ತು ಸುತ್ತಮುತ್ತಲಿನ ಪ್ರದೇಶಗಳನ್ನು ಪರಿಶೀಲಿಸಿ ವರದಿಯನ್ನು ಮಾನ್ಯರವರಲ್ಲಿ ಸಲ್ಲಿಸಲಾಗುತ್ತಿದೆ.

ಪ್ರಾದೇಶಿಕ ಕಛೇರಿ ದಾಸರಹಳ್ಳಿಯವರು ದಿನಾಂಕ 25.05.2019ರಂದು ಕೆರೆಯನ್ನು ಪರಿಶೀಲಿಸಿದಾಗ ಈ ಕೆಳಕಂಡ ಅಂಶಗಳು ಕಂಡು ಬಂದಿರುತ್ತವೆ.

1. ಅಬ್ಲಿಗೇರೆ ಕೆರೆ (2523/2018) : ಈ ಕೆರೆಯನ್ನು ದಿನಾಂಕ 25.05.2019ರಂದು ಪರಿವೀಕ್ಷಣೆ ಮಾಡಿರುತ್ತಾರೆ.
2. ಪರಿವೀಕ್ಷಣೆಯನ್ನು ಶ್ರೀ ದೇವರಾಜು ಎಂ. ಅಪರ ಮುಖ್ಯ ಅಭಿಯಂತರರು, ಶ್ರೀಮತಿ ಕೆ.ಎಲ್.ಗಂಗಲಕ್ಷ್ಮಮ್ಮ, ಬೆಂಗಳೂರು ಜಲಮಂಡಳಿ, ಶ್ರೀಮತಿ ಭೂಪ್ರದ, ಕಾರ್ಯನಿರ್ವಾಹಕ ಅಭಿಯಂತರರು(ಕೆರೆಗಳು), ಬಿಬಿಎಂಪಿ ಹಾಗೂ ತಹಸೀಲ್ದಾರರು, ಬೆಂಗಳೂರು ಉತ್ತರ ತಾಲೂಕು ಇವರುಗಳ ಜೊತೆಗೆ ಜಂಟಿಯಾಗಿ ಕೈಗೊಳ್ಳಲಾಗಿದೆ.
3. ಈ ಕೆರೆಯ ಸುತ್ತ ವೀರನಂಜಪ್ಪ ಲೇಔಟ್, ಶ್ರೀನಿಕೇಶ್ ಲೇಔಟ್, ವರದರಾಜುನಗರ, ಅಚ್ಚಪ್ಪಲೇಔಟ್‌ನ ಸಿಂಗಪೂರ, ಅಬ್ಲಿಗೇರೆಯ ಉತ್ತರದ ಭಾಗ ನಿಸರ್ಗ ಲೇಔಟ್ ಮತ್ತು ವಾರ್ಡ್ ನಂ. 12 ಅನ್ನು ಒಳಗೊಂಡಿದೆ.
4. ಮೇಲೆ ತಿಳಿಸಿರುವ ವಸತಿ ಪ್ರದೇಶಗಳಿಂದ ರೊಚ್ಚುನೀರು ಚರಂಡಿಗಳ ಮೂಲಕ ನೇರವಾಗಿ ಕೆರೆಯನ್ನು ಸೇರುತ್ತಿದೆ.
5. ಈ ಕೆರೆಯು ಬಿಡಿಎ ಸಂಸ್ಥೆಯ ವ್ಯಾಪ್ತಿಗೆ ಬರುತ್ತದೆ.
6. ವಸತಿಪ್ರದೇಶ ವಲ್ಲದೆ ಹೆಚ್ಚಿನ ವಾಣಿಜ್ಯ ಮಳಿಗೆಗಳೂ ಸಹ ಇರುತ್ತವೆ. ಇದರ ಜೊತೆಗೆ ಒಂದು ಸಣ್ಣ ಕೈಗಾರಿಕಾ ಪ್ರದೇಶವೂ ಸಹ ಇದೆ. (ಗುರು ನಂಜುಂಡಯ್ಯ ಕೈಗಾರಿಕಾ ಪ್ರದೇಶ)



7. ಕೆಲವು ಕಾರ್ಖಾನೆಗಳು ಅವುಗಳಲ್ಲಿ ಉತ್ಪತ್ತಿಯಾಗುವ ಕಲುಷಿತ ನೀರನ್ನು ಸಾಮಾನ್ಯ ಶುದ್ಧೀಕರಣ ಘಟಕಕ್ಕೆ ರವಾನಿಸುತ್ತಾರೆ.
8. ಕೆರೆಯ ಸುತ್ತ ಗಿಡಘೆಂಟೆಗಳು ಬೆಳೆದುಕೊಂಡಿರುತ್ತದೆ. ಅಬ್ಬಿಗರೆ ಪ್ರದೇಶದಲ್ಲಿ ಯು.ಜಿ.ಡಿ ಇಲ್ಲದಿರುವುದರಿಂದ ರೊಚ್ಚುನೀರು ನೇರವಾಗಿ ಕೆರೆಯನ್ನು ಸೇರುತ್ತಿದೆ.
9. ಕೆರೆಯ ಸುತ್ತ ಘನತ್ಯಾಜ್ಯವನ್ನು ಸುರಿದಿರುವುದು ಕಂಡುಬಂದಿರುತ್ತದೆ.
10. ಕೆರೆಯ ನೀರು ಕಲುಷಿತಗೊಂಡು ಕೆರೆಯಲ್ಲಿ ಜಲಸಸ್ಯಗಳು ಬೆಳೆದಿರುತ್ತದೆ.
11. ಪರಿವೀಕ್ಷಣೆಯ ಸಮಯದಲ್ಲಿ ಕೆರೆಯ ಬಹುಭಾಗ ಒಣಗಿರುವುದು ಕಂಡುಬಂದಿದೆ ಹಾಗೂ ಒಂದು ಸಣ್ಣ ಭಾಗದಲ್ಲಿ ಮಾತ್ರ ಸ್ವಲ್ಪ ಮಟ್ಟದ ನೀರು ನಿಂತಿರುವುದು ಕಂಡುಬಂದಿದೆ.
12. ದಿನಾಂಕ 12.06.2019ರಂದು ಕೆರೆಯ ನೀರಿನ ಮಾದರಿಗಳನ್ನು ಸಂಗ್ರಹಿಸಿ ವಿಶ್ಲೇಷಿಸಿದೆ. ಇದರ ಪ್ರಕಾರ ನೀರಿನ ಗುಣಮಟ್ಟವು "ಈ" ವರ್ಗಕ್ಕೆ ಸೇರಿರುತ್ತದೆ. ಅಂದರೆ ಈ ನೀರನ್ನು ಕೃಷಿಗಾಗಿ, ಕೈಗಾರಿಕೆಗಳಲ್ಲಿ ತಂಪುಗೊಳಿಸಲು ಹಾಗೂ ನಿಯಮಿತವಾಗಿ ತ್ಯಾಜ್ಯನೀರನ್ನು ಬಿಡಲು ಉಪಯೋಗಿಸಬಹುದು.

ಹೆಚ್ಚಿನ ಮಾಹಿತಿ


ಕಲಂ: 15 BWSSB Act 1964 ರಂತೆ ರೊಚ್ಚು ನೀರನ್ನು ಸಂಸ್ಕರಣೆ ಮಾಡಿ ಸರಿಯಾದ ನೀರನ್ನು ಸಾರ್ವಜನಿಕರಿಗೆ ನೀಡುವ ಕರ್ತವ್ಯವು BWSSB ಸಂಸ್ಥೆಯ ವ್ಯಾಪ್ತಿಗೆ ಬರುತ್ತಿದ್ದು ಈ ಬಗ್ಗೆ ಮಂಡಳಿಯಿಂದಲೂ ಸಾಕಷ್ಟು ನಿರ್ದೇಶನಗಳನ್ನು ನೀಡಲಾಗಿರುತ್ತದೆ. ಅದರಂತೆ ಕಲಂ 63 ಹಾಗೂ 64 ರಂತೆ ರೊಚ್ಚು ನೀರು ಸಂಸ್ಕರಣಾ ಘಟಕಗಳ ಸ್ಥಾಪನೆ ಮಾಡುವ ಜವಾಬ್ದಾರಿಯು BWSSB ಸಂಸ್ಥೆಯ ಮುಖ್ಯ ಕರ್ತವ್ಯವಾಗಿರುತ್ತದೆ.

ಘನತ್ಯಾಜ್ಯ ನಿರ್ವಹಣೆ ನಿಯಮ 2016ರ ಕಲಂ 15ರ ಅನ್ವಯ ಸ್ಥಳೀಯ ಸಂಸ್ಥೆಗಳ (ಬಿಬಿಎಂಪಿ) ಘನತ್ಯಾಜ್ಯ ನಿರ್ವಹಣೆ ಮಾಡುವ ಜವಾಬ್ದಾರಿಯನ್ನು ಹೊಂದಿದ್ದು ಹಾಗೂ ಕಟ್ಟಡ ತ್ಯಾಜ್ಯ ನಿರ್ವಹಣೆ ನಿಯಮಗಳಂತೆ ನಿರ್ವಹಣಾ ಜವಾಬ್ದಾರಿಯನ್ನು ಬಿಬಿಎಂಪಿ ಹೊಂದಿದ್ದು ಈ ಬಗ್ಗೆ ಮಂಡಳಿಯಿಂದ ಬಿಬಿಎಂಪಿಗೆ ನಿರ್ದೇಶನಗಳನ್ನು ಕಾಲಕಾಲಕ್ಕೆ ನೀಡಲಾಗಿರುತ್ತದೆ.

ಆದ್ದರಿಂದ ಗೌರವಾನ್ವಿತ ಲೋಕಾಯುಕ್ತರಲ್ಲಿ ಈ ಸಂಸ್ಥೆಗಳಾದ ಬಿಬಿಎಂಪಿ ಮತ್ತು ಬಿಡ್ಲೊಎಸ್‌ಎಸ್‌ಬಿಗಳಿಗೆ ಕೆರೆಗೆ ರೊಚ್ಚುನೀರು ಸೇರುವುದನ್ನು ತಡೆಯುವ ಕುರಿತು ಹಾಗೂ ಘನ ತ್ಯಾಜ್ಯಗಳನ್ನು ಸೂಕ್ತ ನಿರ್ವಹಣೆ ಕುರಿತು ಕೆರೆ ಅಥವಾ ನದಿಗೆ ಸೇರದಂತೆ ಸೂಕ್ತ ನಿರ್ದೇಶನ ನೀಡುವ ಬಗ್ಗೆ ಮಂಡಳಿಯ ಪ್ರಾರ್ಥನೆ ಇರುತ್ತದೆ.

ತಮ್ಮ ವಿಶ್ವಾಸಿ,

ಸಹಿ/-



-33-

ಹಿರಿಯ ಪರಿಸರ ಅಧಿಕಾರಿ,
ಬೆಂಗಳೂರು ಉತ್ತರ

2) Sri Girish, Surveyor, Bengaluru North Taluk submits that survey work in Survey No.75 of Abbigere Lake has been carried out and the map also has been finalised showing the encroachment. He prays for a week's time to file the Status Report. However, neither the Tahsildar, Bengaluru North Additional Taluk, Yelahanka nor his representative is present.

3) Though, in my Order dated 28.5.2019, I had directed the Tahsildar, Bengaluru North Additional Taluk, Yelahanka as well as the Surveyor, to survey Sy.No.93 of Singapura Village, which is a part of Abbigere lake and to complete the survey within four weeks from 28.5.2019 and submit the report, but the report has not yet been filed. Sri Lakshmikanth submits that survey work has not been carried out by the Surveyor and the Tahsildar and no representation is made on behalf of them. Under these circumstances, **issue 'Show Cause Notice' to the Tahsildar, Bengaluru North Additional Taluk, Yelahanka and also to the Assistant Director of Land Records, Bengaluru Additional Taluk, Yelahanka, as to why**



34-

action should not be taken for not complying with my earlier order. They are directed to file their explanation and also to comply with the directions given by me at para-8 and 9 of my Order dated 28.5.2019. It is useful to extract the same which reads as here under –

“8. Sri. Girish, Surveyor, Bengaluru North submits that the survey work has already been commenced in so far as Sy.No.75 of Abbigere Village, Bengaluru North Taluk is concerned. He pointed out that Abbigere Lake is located in two survey numbers consists of Sy.No.75 of Abbigere Village and Sy.No.93 of Singapura Village, Bengaluru North Additional Taluk, Yelahanka. He submits that so far as Sy.No.93 is concerned, for survey of the said portion of lake is concerned, a direction may have to be given to the Surveyor of Bengaluru North Additional Taluk.


9. However, Sri. K.V.Ravi, Executive Engineer, BBMP (Lakes) submitted that Tahsildar of Bengaluru North Additional Taluk had indicated that survey of the Sy.No.93 is fixed on 11-06-2019. In the light of what is



-35-


stated above, I am of the view, that it would be in the interest of justice to direct the Tahsildar, Bengaluru North Additional Taluk, as well as the Surveyor, to survey Sy.No. 93 of Singapura Village, which is a part of Abbigere Lake and completes the survey within four weeks from today and submit a report."

- 4) **The Survey work has to be conducted within eight weeks from today. Communicate this order to the Tahsildar and also to the Assistant Director of Land Records, Bengaluru North Additional Taluk, Yelahanka.**
- 5) Sri Girish, Surveyor, Bengaluru North Taluk is given one weeks' time to file the Status Report before the Additional Registrar of Enquiries-1, Karnataka Lokayukta, Bengaluru. Before filing the survey report, he is also directed to send a copy of the same to the Tahsildar, Bengaluru North Taluk. On receipt of the survey report the Tahsildar, Bengaluru North Taluk, is directed to take steps for removal of the encroachment as indicated in the survey report, after complying with the procedure prescribed under law.



6) The Surveyor, Bengaluru North Additional Taluk is also directed to take steps and file the report along with the sketch regarding the survey work carried out by him **within six weeks before the Additional Registrar of Enquiries-1, Karnataka Lokayukta, Bengaluru**, after serving a copy of such report to the Tahsildar, Bengaluru North Additional Taluk. On such report being submitted by the Surveyor, the Tahsildar of Bengaluru North Additional Taluk, is directed to take steps for removal of the encroachment if any after complying with the procedure prescribed under law.

Communicate this order to the parties concerned. List this case on **19th November, 2019 at 3.00 p.m.**


(Justice P. Vishwanatha Shetty) 5/9/2019
Lokayukta
State of Karnataka

*vi

7) Additional Registrar of Enq.1

ADR, Yelahanka Taluk.
(R7)-ರವರ ವರದಿ ದಿ: 19/10/19

ಬಂದಿರುತ್ತದೆ.

ಜಿಲ್ಲಾ ಲೋಕಾಯುಕ್ತ ಪ್ರಾಚಾರ್ಯ ಸುಬ್ರಹ್ಮಣ್ಯಂ ಎಸ್.ಎ.

ಪದವಿಪುತ್ರ ಬಿ.ಬಿ.ರಾಜೇಶ್ವರಿ ಲವಣ್ಣಪ್ಪ

ರವರ ವರದಿ ದಿ: - 12-9-2019 ಬಂದಿರುತ್ತದೆ.

u, ಗೌ. ಉಗ್ರಾಚಾರ್ಯರವರ

ಆಜೀವದಂತೆ ಸಂಬಂಧವಲ್ಲ ಎಲ್ಲ
ಅಧಿಭಾಗ್ಯ ಆಜೀವ ಪ್ರಾಯಸ್ಕ
ರವಾನಿ, ಸ್ವೀಕೃತ ವದರು ಕಡತವಲ್ಲವೆ.

R_3 to R_6 ವರದಿ ಸೂಚಿಯವುದಿಲ್ಲ.
ಇದು ಮಾನ್ಯರ ಮುಂದಿನ ಆಜೀವಕ್ಕೆ ಸಲ್ಲವೆ.

ಎ.

KARNATAKA LOKAYUKTA, BENGALURU


No.Compt/LOK/BCD-2523/2018

Date : 19.11.2019

ABBIGERE LAKE -

O R D E R

On behalf of the complainant Sri H.S.Doreswamy, Sri Lakshmikanth is present. Sri R.V.Bhat, Law Officer, Karnataka State Pollution Control Board, Bengaluru is present along with Sri C.Siddaramaiah, Senior Environmental Officer, Bengaluru North. On behalf of BWSSB, Bengaluru Sri Narayanaswamy.B.M. Assistant Executive Engineer N3 Sub-division, is present. On behalf of BBMP Sri Prakash.K.V. Assistant Executive Engineer (Lakes) is present. Sri Avinash Kumar, Surveyor, Yelahanka Taluk, Office of the Assistant Director of Land Records, Bengaluru is present on behalf of Assistant Director of Land Records and submitted a Report dated 11.11.2019 along with the sketch dated 19.10.2019. It is useful to extract the said letter dated 11.11.2019, which reads as follows –



“ಕರ್ನಾಟಕ ಸರ್ಕಾರ

ಜಿಲ್ಲಾಧಿಕಾರಿಗಳ ತಾಂತ್ರಿಕ ಸಹಾಯಕರು ಹಾಗೂ ಪದನಿಮಿತ್ತ ಭೂದಾಖಲೆಗಳ ಉಪ ನಿರ್ದೇಶಕರ ಕಛೇರಿ, ಜಿಲ್ಲಾಧಿಕಾರಿಗಳ ಕಛೇರಿ ಕಟ್ಟಡ, 4ನೇ ಮಹಡಿ, ಕೆ.ಜಿ ರಸ್ತೆ ಬೆಂಗಳೂರು ನಗರ ಜಿಲ್ಲೆ, ಬೆಂಗಳೂರು-09.

ದೂರವಾಣಿ

ಸಂಖ್ಯೆ: 22210572.

ಸಂ: ಭೂ.ಜಂ.ನಿ/ತಾಂ(7)ವಿ.ವ: 135/2018-19.

ದಿನಾಂಕ: 11-11-2019.

ಗೌರವಾನ್ವಿತ ಅಪರ ನಿಬಂಧಕರು,
ವಿಚಾರಣೆಗಳು-1,
ಕರ್ನಾಟಕ ಲೋಕಾಯುಕ್ತ,
ಬೆಂಗಳೂರು.

ಪ್ರಕರಣ ಸಂಖ್ಯೆ: ಕಂ.ಲೋಕ್/ಬಿಸಿಡಿ/
2523/2018/ARE-1, ಗೌರವಾನ್ವಿತ ಅಪರ
ನಿಬಂಧಕರು ವಿಚಾರಣೆಗಳು-1

ಮಾನ್ಯರೇ,

ವಿಷಯ : ಯಲಹಂಕ ತಾಲ್ಲೂಕು, ಯಲಹಂಕ ಹೋಬಳಿ, ಸಿಂಗಾಪುರ ಗ್ರಾಮದ ಸ.ನಂ.93 ರ ಕೆರೆಯ ಜಂಟಿ ಅಳತೆ ಬಗ್ಗೆ.

- ಉಲ್ಲೇಖ 1. ಗೌರವಾನ್ವಿತ ಕರ್ನಾಟಕ ಲೋಕಾಯುಕ್ತ ರವರ ಆದೇಶ ಸಂಖ್ಯೆ:
: Compt/Lok/BCD-2523/2018/ARE-1, ದಿನಾಂಕ: 12-03-2019 ಮತ್ತು 28-05-2019.
2. ಮಾನ್ಯ ತಮ್ಮ ನೋಟೀಸು ಸಂಖ್ಯೆ:
ಕಂ.ಲೋಕ್/ಬಿಸಿಡಿ/2523/2018 ದಿನಾಂಕ: 19-03-2019 ಮತ್ತು 07-06-2019.
3. ಭೂದಾಖಲೆಗಳ ಸಹಾಯಕ ನಿರ್ದೇಶಕರು, ಯಲಹಂಕ ತಾಲ್ಲೂಕು, ಯಲಹಂಕ ರವರ ಪತ್ರ ಸಂಖ್ಯೆ:
ಭೂ.ಸ.ನಿ(ಯ)/ಇತರೆ/134/2019-20 ದಿನಾಂಕ: 19-10-2019.
4. ಈ ಕಛೇರಿಯಿಂದ ಭೂದಾಖಲೆಗಳ ಸಹಾಯಕ ನಿರ್ದೇಶಕರು, ಯಲಹಂಕ ತಾಲ್ಲೂಕು ರವರಿಗೆ ಬರೆದ ಪತ್ರ ಸಮಸಂಖ್ಯೆ ದಿನಾಂಕ: 24-06-2019.

ಮೇಲ್ಕಂಡ ವಿಷಯಕ್ಕೆ ಸಂಬಂಧಿಸಿದಂತೆ, ಉಲ್ಲೇಖ(1) ರ ಗೌರವಾನ್ವಿತ ಕರ್ನಾಟಕ ಲೋಕಾಯುಕ್ತರ ಆದೇಶಾನುಸಾರ ಹಾಗೂ ಉಲ್ಲೇಖ(2) ರ ನೋಟೀಸ್ ಮುಖಾಂತರ ಸೂಚಿಸಲ್ಪಟ್ಟಂತೆ, ತಕ್ಷಣ ಪಾಲನಾ ಕ್ರಮ ಜರುಗಿಸುವ ಸಂಬಂಧ ಯಲಹಂಕ ತಾಲ್ಲೂಕು, ಯಲಹಂಕ ಹೋಬಳಿ, ಸಿಂಗಾಪುರ ಗ್ರಾಮದ ಸ.ನಂ.93 ರ ಕೆರೆಯ” ಜಂಟಿ ಅಳತೆಗೆ ಸಂಬಂಧಿಸಿದಂತೆ, ನಿಯಮಾನುಸಾರ ಅಗತ್ಯ ಕ್ರಮವಹಿಸಿ, ನಕ್ಷೆಯೊಂದಿಗೆ ಸ್ಪಷ್ಟವಾದ

ವರದಿಯನ್ನು ಸಲ್ಲಿಸಲು ಸೂಚಿಸಿ, ಉಲ್ಲೇಖ(4) ರಂತೆ ಭೂದಾಖಲೆಗಳ ಸಹಾಯಕ ನಿರ್ದೇಶಕರು, ಯಲಹಂಕ ತಾಲ್ಲೂಕು ರವರಿಗೆ ಪತ್ರವನ್ನು ಬರೆಯಲಾಗಿತ್ತು.

ಉಲ್ಲೇಖ(3) ರಂತೆ ಮೇಲ್ಕಂಡ ಕೆರೆಯ ಜಂಟಿ ಅಳತೆ ಕೆಲಸ ನಿರ್ವಹಿಸಿ, ಭೂದಾಖಲೆಗಳ ಸಹಾಯಕ ನಿರ್ದೇಶಕರು, ಯಲಹಂಕ ತಾಲ್ಲೂಕು ರವರು ಈ ಕಛೇರಿಗೆ ಸಲ್ಲಿಸಿದ ನಕ್ಷೆಯನ್ನು ಪರಿಶೀಲಿಸಿ, ಈ ಕೂಡ ಲಗತ್ತಿಟ್ಟು, ತಮ್ಮ ಮಾಹಿತಿಗೆ ಸಲ್ಲಿಸುತ್ತಾ, ಗೌರವಾನ್ವಿತ ಲೋಕಾಯುಕ್ತ ರವರ ದಯಾಪರ ಅವಗಾಹನೆಗೆ ನಿವೇದಿಸಲು ಕೋರಿದೆ.

ಗೌರವಗಳೊಂದಿಗೆ,

ತಮ್ಮ ವಿಶ್ವಾಸಿ,

ಸಹಿ/-

ಜಿಲ್ಲಾಧಿಕಾರಿಗಳ ತಾಂತ್ರಿಕ

ಸಹಾಯಕರು ಹಾಗೂ ಪದನಿಮಿತ್ತ
ಭೂದಾಖಲೆಗಳ ಉಪ ನಿರ್ದೇಶಕರು,
ಜಿಲ್ಲಾಧಿಕಾರಿಗಳ ಕಛೇರಿ, ಬೆಂಗಳೂರು
ನಗರ ಜಿಲ್ಲೆ,
ಬೆಂಗಳೂರು.

ಪ್ರತಿಯನ್ನು:

ಭೂದಾಖಲೆಗಳ ಸಹಾಯಕ ನಿರ್ದೇಶಕರು, ಯಲಹಂಕ ತಾಲ್ಲೂಕು, ಯಲಹಂಕ ರವರಿಗೆ ಮಾಹಿತಿಗಾಗಿ ರವಾನಿಸಿದೆ.

ಸಹಿ/-

ಜಿಲ್ಲಾಧಿಕಾರಿಗಳ ತಾಂತ್ರಿಕ


ಸಹಾಯಕರು ಹಾಗೂ ಪದನಿಮಿತ್ತ
ಭೂದಾಖಲೆಗಳ ಉಪ ನಿರ್ದೇಶಕರು,
ಜಿಲ್ಲಾಧಿಕಾರಿಗಳ ಕಛೇರಿ, ಬೆಂಗಳೂರು
ನಗರ ಜಿಲ್ಲೆ,
ಬೆಂಗಳೂರು."

“ಕರ್ನಾಟಕ  ಸರ್ಕಾರ

ಭೂದಾಖಲೆಗಳ ಸಹಾಯಕ ನಿರ್ದೇಶಕರ ಕಾರ್ಯಾಲಯ, ಯಲಹಂಕ
ತಾಲ್ಲೂಕು, ಬೆಂಗಳೂರು

ನಂ:ಭೂ.ಸ.ನಿ(ಯ)/ಇತರೆ/134/19-20,

ದಿನಾಂಕ: 19-10-2019



ಮಾನ್ಯ ಜಿಲ್ಲಾಧಿಕಾರಿಗಳ ತಾಂತ್ರಿಕ ಸಹಾಯಕರು ಹಾಗೂ
ಪದನಿಮಿತ್ತ ಭೂದಾಖಲೆಗಳ ಉಪನಿರ್ದೇಶಕರು,
ಜಿಲ್ಲಾಧಿಕಾರಿಗಳ ಕಾರ್ಯಾಲಯ ನಗರಜಿಲ್ಲೆ ಬೆಂಗಳೂರು,
ಮಾನ್ಯರೇ,


ವಿಷಯ:- ಯಲಹಂಕ ತಾಲ್ಲೂಕು, ಯಲಹಂಕ ಹೋಬಳಿ, ಸಿಂಗಾಪುರ ಗ್ರಾಮದ ಸ.ನಂ.93 ರ ಕೆರೆಗೆ
ಸಂಬಂಧಿಸಿದಂತೆ ಅಳತೆಮಾಡಿ ನಕ್ಷೆಯೊಂದಿಗೆ ವರದಿಸಲ್ಪಿಸುವ ಬಗ್ಗೆ

- ಉಲ್ಲೇಖ:- 1. ಗೌರವನ್ವಿತ ಅಪರ ನಿಬಂಧಕರು ವಿಚಾರಣೆಗಳು-1, ಕರ್ನಾಟಕ ಲೋಕಾಯುಕ್ತ
ಬೆಂಗಳೂರು ರವರ ಪತ್ರ ಸಂ:ಕಂ.ಲೋಕ್/ಬಿಸಿಡಿ/2523/2018, ದಿನಾಂಕ:07/06/2019
2.ತಮ್ಮ ಕಾರ್ಯಾಲಯದ ಪತ್ರಸಂಖ್ಯೆ:ಭೂ.ಜಂ.ನಿ/ ತಾಂ(7)/ ವಿವ 135/2018-19
ದಿನಾಂಕ 24-06-2019

ಮೇಲ್ಕಂಡ ವಿಷಯಕ್ಕೆ ಸಂಬಂಧಿಸಿದಂತೆ. ಉಲ್ಲೇಖ(1) ರಲ್ಲಿ ಗೌರವನ್ವಿತ ಅಪರ ನಿಬಂಧಕರು
ವಿಚಾರಣೆಗಳು-1, ಕರ್ನಾಟಕ ಲೋಕಾಯುಕ್ತ ಬೆಂಗಳೂರು ರವರು □□□□□ ತಾಲ್ಲೂಕು, ಯಲಹಂಕ
ಹೋಬಳಿ, ಸಿಂಗಾಪುರ ಗ್ರಾಮದ ಸ.ನಂ.93 ರ ಕೆರೆಗೆ ಸಂಬಂಧಿಸಿದಂತೆ ಅಳತೆಮಾಡಿ ನಕ್ಷೆಯೊಂದಿಗೆ
ವರದಿ ಸಲ್ಲಿಸಲು ಆದೇಶಿಸಿರುತ್ತಾರೆ. ಅದರಂತೆ ಉಲ್ಲೇಖ (2) ತಮ್ಮ ಕಾರ್ಯಾಲಯದಿಂದ ಈ ಬಗ್ಗೆ
ಅಳತೆಮಾಡಿ ನಕ್ಷೆ ತಯಾರಿಸಿ ವರದಿ ಸಲ್ಲಿಸುವಂತೆ ಸೂಚಿಸಿರುತ್ತೀರಿ.

ಅದರಂತೆ ಕಡತವನ್ನು ಭೂಮಾಪಕರಿಗೆ ವಿತರಿಸಲಾಗಿ, ಭೂಮಾಪಕರು ಸಂಬಂಧಿಸಿದ
ಇಲಾಖೆ ರವರಿಗೆ ನೋಟೀಸ್ ಜಾರಿಮಾಡಿ ನಿಗದಿತದಂದು ಸ್ಥಳಕ್ಕೆ ಹಾಜರಾಗಿ ಕಾರ್ಯಪಾಲಕ
ಅಭಿಯಂತರರು ಬೆಂಗಳೂರು ನೀರು ಸರಬರಾಜು ಮತ್ತು ಒಳ ಚರಂಡಿ ಮಂಡಳಿ ರವರ ಸಮಕ್ಷಮ
ಹಾಗೂ C.E.O ನಮ್ಮ ಬೆಂಗಳೂರು ಪೌಂಡೇಷನ್ ರವರ ಸಮಕ್ಷಮ ಅಳತೆ ಕೆಲಸ ಪೂರೈಸಿರುತ್ತಾರೆ.
ಹಾಗೂ ಒತ್ತುವರಿಯನ್ನು ಸ್ಥಳದಲ್ಲಿ ಗುರುತಿಸಿ, ಸವಿಸ್ತಾರವಾದ ನಕ್ಷೆ ತಯಾರಿಸಿ ಒತ್ತುವರಿಯನ್ನು ಈ
ಕೆಳಕಂಡಂತೆ ದಾಖಲಿಸಿರುತ್ತಾರೆ.

ಕ್ರ.ಸಂ	ಬ್ಲಾಕ್ ನಂ	ಒತ್ತುವರಿದಾರರ ಹೆಸರು	ಒತ್ತುವರಿ ಸ್ವರೂಪ	ವಿಸ್ತೀರ್ಣ ಎ-ಗು	ಷರಾ
1	I	ಕಮಾಂಡರ್ ಗೋರಿ ಅಪಾರ್ಟ್ ಮೆಂಟ್ ಖಾಸಗಿ ರಸ್ತೆ	ರಸ್ತೆ	00-16	ಖಾಸಗಿ
2	II	ಕಮಾಂಡರ್ ಗೋರಿ ಅಪಾರ್ಟ್ ಮೆಂಟ್	ಕಟ್ಟಡ	00-10	ಖಾಸಗಿ
3	III	ರಸ್ತೆ	ರಸ್ತೆ	00-20	ಹಾಲಿ ಜಮೀನು ಸ್ಥಿತಿಯಂತೆ ಸದರಿ



					ರಸ್ತೆ ಮುಚ್ಚಿ ತಂತಿ ಬೇಲಿ ಹಾಕಿರುತ್ತಾರೆ.
4	IV	ಸಿಂಹಾದ್ರಿ ಬಡಾವಣೆ	ರಸ್ತೆ ಮತ್ತು ಖಾಲಿ ಪ್ರದೇಶ	00-10	ಖಾಸಗಿ
5	V	ಸಿಂಹಾದ್ರಿ ಬಡಾವಣೆ	ರಸ್ತೆ	00-05	ಖಾಸಗಿ
6	VI	ಸಿಂಹಾದ್ರಿ ಬಡಾವಣೆ	ರಸ್ತೆ	00-01.50	ಖಾಸಗಿ
7	VII	ಸಾರ್ವಜನಿಕ ರಸ್ತೆ	ಸಾರ್ವಜನಿಕ ರಸ್ತೆ	01-15	ಸರ್ಕಾರಿ

ಭೂಮಾಪಕರು ತಯಾರಿಸಿರುವ ನಕ್ಷೆಯನ್ನು ಪರಿಶೀಲಿಸಿ ಧೃಡೀಕರಿಸಿ, ವರದಿಯನ್ನು ಕಡತದೊಂದಿಗೆ ಲಗತ್ತಿಸಿ ಮುಂದಿನ ಕ್ರಮಕ್ಕಾಗಿ ತಮ್ಮ ಅವಗಾಹನೆಗೆ ಸಲ್ಲಿಸಿದೆ.

ಸಹಿ/-

ಭೂದಾಖಲೆಗಳ ಸಹಾಯಕ ನಿರ್ದೇಶಕರು.
ಯಲಹಂಕ ತಾಲ್ಲೂಕು, ಯಲಹಂಕ

ಯಥಾ ನಕಲನ್ನು:-


1. ಗೌರವಸ್ಥಿತ ಅಪರ ನಿಬಂಧಕರು ವಿಚಾರಣೆಗಳು-1, ಕರ್ನಾಟಕ ಲೋಕಾಯುಕ್ತ, ಬಹುಮಹಡಿ ಕಟ್ಟಡ ಅಂಬೇಡ್ಕರ್ ವೀದಿ ಬೆಂಗಳೂರು ರವರಿಗೆ

ತಮ್ಮ ನಂಬುಗೆಯ,

ಸಹಿ/-

ಭೂದಾಖಲೆಗಳ ಸಹಾಯಕ ನಿರ್ದೇಶಕರು.
ಯಲಹಂಕ ತಾಲ್ಲೂಕು, ಯಲಹಂಕ

2) The Survey sketch shows that the land measuring 1 acre and 22 ½ guntas has been encroached upon by the private persons and 1 acre and 15 guntas has been encroached upon by the governmental authorities for the purpose of formation of public roads. The private



encroachment has been marked in red colour and the public road has been marked in green colour.

3) It is pointed out by Sri Lakshmikanth that the red colour portion wherein the road has been shown as indicated by the Surveyor is admittedly a private road. According to him, the said encroachment of the lake area and formation of the private road is totally illegal and unauthorized and therefore a direction may be issued to the Tahsildar, Bengaluru North Additional Taluk and the Deputy Commissioner, Bengaluru Urban District for closure of the said road formed by the private persons in the lake/lake bed area. It is true that no one can be allowed to encroach upon either the lake or lake bed area and form the road. Since, it is also pointed out by Sri Lakshmikanth that there is an alternative road where a road can be formed showing entry to the apartment, it is necessary that this road is required to be closed for maintaining the lake and liberty is reserved to the apartment owners to get an alternative road formed. However, it is needless to point out that the BBMP and the revenue authorities are required to prevent any unauthorized occupation of the lake/lake bed area. **The**




Tahsildar, Bengaluru North Additional Taluk to file the Status Report with regard to the steps taken by him for removal of private encroachers in Sy.No.93 of Singapura village.

4) The Surveyor is directed to make available a copy of the survey report and the sketch filed, to the complainant, BBMP, BWSSB and KSPCB authorities.

5) The Deputy Director of Land Records, Bengaluru Urban District has submitted a report dated 12.09.2019. It is useful to extract the same which reads as hereunder -

“ಮೇಲ್ಕಂಡ ವಿಷಯಕ್ಕೆ ಸಂಬಂಧಿಸಿದಂತೆ, ಉಲ್ಲೇಖ(1)ರ ಗೌರವಾನ್ವಿತ ಕರ್ನಾಟಕ ಲೋಕಾಯುಕ್ತರ ಆದೇಶಾನುಸಾರ ಹಾಗೂ ಉಲ್ಲೇಖ(2) ರ ನೋಟೀಸ್ ಮುಖಾಂತರ ಸೂಚಿಸಲ್ಪಟ್ಟಂತೆ, ತಕ್ಷಣ ಪಾಲನಾ ಕ್ರಮ ಜರುಗಿಸುವ ಸಂಬಂಧ ಬೆಂಗಳೂರು ಉತ್ತರ ತಾಲ್ಲೂಕು, ಯಶವಂತಪುರ ಹೋಬಳಿ, “ಅಬ್ಬಿಗೇರೆ ಗ್ರಾಮದ ಸ.ನಂ.75ರ ಕೆರೆಯ” ಜಂಟಿ ಅಳತೆಗೆ ಸಂಬಂಧಿಸಿದಂತೆ, ನಿಯಮಾನುಸಾರ ಅಗತ್ಯ ಕ್ರಮವಹಿಸಿ, ನಕ್ಷೆಯೊಂದಿಗೆ ಸ್ಪಷ್ಟವಾದ ವರದಿಯನ್ನು ಸಲ್ಲಿಸಲು ಸೂಚಿಸಿ, ಉಲ್ಲೇಖ(4) ರಂತೆ ಭೂದಾಖಲೆಗಳ ಸಹಾಯಕ ನಿರ್ದೇಶಕರು, ಬೆಂಗಳೂರು ಉತ್ತರ ತಾಲ್ಲೂಕು ರವರಿಗೆ ಪತ್ರಗಳನ್ನು ಬರೆಯಲಾಗಿತ್ತು.

ಉಲ್ಲೇಖ(3) ರಂತೆ ಮೇಲ್ಕಂಡ ಕೆರೆಯ ಜಂಟಿ ಅಳತೆ ಕೆಲಸ ನಿರ್ವಹಿಸಿ, ಭೂದಾಖಲೆಗಳ ಸಹಾಯಕ ನಿರ್ದೇಶಕರು, ಬೆಂಗಳೂರು ಉತ್ತರ



ತಾಲ್ಲೂಕು ರವರು ಈ ಕಛೇರಿಗೆ ಸಲ್ಲಿಸಿದ ನಕ್ಷೆಯನ್ನು ಪರಿಶೀಲಿಸಿ, ದ್ವಿಪ್ರತಿಯಲ್ಲಿ ಈ ಕೂಡ ಲಗತ್ತಿಟ್ಟು, ತಮ್ಮ ಮಾಹಿತಿಗೆ ಸಲ್ಲಿಸುತ್ತಾ ಗೌರವಾನ್ವಿತ ಲೋಕಾಯುಕ್ತರವರ ದಯಾಪರ ಅವಗಾಹನೆಗೆ ನಿವೇದಿಸಲು ಕೋರಿದೆ.”

6) Along with the report, survey sketch indicating the portion of the encroachment made in Sy.No.75 of Abbigere village is also submitted. The survey sketch shows that an extent of 31.25 guntas of lake area has been encroached upon by the private persons. In this regard the Tahsildar, Bengaluru North Taluk is directed to submit a Status Report with regard to the steps taken by him for removal of private encroachers in Sy.No.75 of Abbigere village.


7) In the course of hearing, it is pointed out by Sri Prakash.K.V. Assistant Executive Engineer, BBMP (Lakes), Bengaluru that in Sy.No.75 of the lake in Abbigere village, which is located in the Bengaluru North Taluk, the copy of the survey report and the sketch also may be made available to them. It is needless to point out that the Additional Director of Land Records, Bengaluru North Taluk is required to make available of the said survey report and the sketch prepared by him in respect of Sy.No.75 of Abbigere Village on the request



made by the AEE, BBMP (Lakes). On such report being made available, it is needless to point out that the BBMP along with the revenue authorities are required to take necessary steps for removal of the encroachments.

8) It is submitted by Sri Lakshmikanth that some time back the survey report is not made available to him and he has filed complaints in the nature of Public Litigation Interest to secure the same with an object of protecting the lake. Hence, the concerned Surveyor and the Tahsildar are required to make available a copy of the Survey Report and the sketch to the complainant whenever a written request is made by him to enable him to assist the Lokayukta and also the concerned authorities.

Communicate this order to the parties concerned. List this case on 31st January, 2020 at 3.00 p.m.


(Justice P. Vishwanatha Shetty) 19/11/2019
Lokayukta
State of Karnataka

*vi

9) Deputy Registrar of Enq.3

Complied para. 8
on 26/11/19.

47-

Acknowledgment received
But Report not received
& submitted for kind orders.

10) GRE-3,

KARNATAKA LOKAYUKTA : BENGALURU

No: Compt/Lok/BCD-2523/2018/Secy.

Date: 31-01-2020

ORDER


On behalf of the Complainant Sri. H.S.Doreswamy, Sri. Lakshmikanth M of Namma Bengaluru Foundation is present.

2. Sri. C.Siddaramaiah, Senior Environmental Officer, Karnataka State Pollution Control Board (herein after referred to as '**KSPCB**' for short), Zonal Office, Bengaluru North is present along with Sri. R.V.Bhat, Law Officer.

3. Sri. R. Mohan, Revenue Inspector, Peenya Circle, Bengaluru North Taluk is present.

4. Smt. Bhupradha, Assistant Executive Engineer, Bruhat Bengaluru Mahanagara Palike (Lakes), is present.

5. Smt. M.Divya, Case Worker representing the Tahsildar, Bengaluru North Taluk is present and she submitted that since the copy of the sketch was not made available to Tahsildar, the Tahsildar could not comply with



49-

the earlier order made by me. It is pointed out by her that when she approached the Assistant Director of Land Records, he stated that he does not have a copy and she is required to get the same from the office of the Joint Director of Land Records or from this office. If what is reported by her is correct, it only depicts the very sad state of affairs in the office of the ADLR and the Revenue Surveyor. It is a matter which requires to be enquired into by the JDLR, Bengaluru Urban District as to the circumstances under which when survey sketch is filed before the Lokayukta office, why copy of the same is not kept either by the concerned Surveyor or in the office of the ADLR. The enquiry may be conducted with a view to avoid delay and similar default is not repeated in future. The office is directed to hand over the copy of the survey report and sketch to Smt. M.Divya, representing the Tahsildar, Bengaluru North Taluk and also to Sri. Lakshmikanth M, for further action in the matter. **The Tahsildar, Bengaluru North Taluk is given three months time to comply with my earlier order dated 19-11-2019.**



6. On behalf of the Karnataka State Pollution Control Board, Bengaluru North (herein after referred to as '**KSPCB**' for short), a status report 30-01-2020 has been filed. It is useful to extract the said status report which reads as here under:

“ಸಂಖ್ಯೆ: ಕರಾಮಾನಿಮಂ/ಬೆಂ-ಉ/ಹಿಪಅ/ಲೋಕಾಯುಕ್ತ/2019-20/988 ದಿನಾಂಕ: 30.01.2020

ಇವರಿಗೆ,

ಅಪರ ನಿಬಂಧಕರು, ವಿಚಾರಣೆಗಳು-1,
ಕರ್ನಾಟಕ ಲೋಕಾಯುಕ್ತ,
ಬಹುಮಹಡಿ ಕಟ್ಟಡ,
ಬೆಂಗಳೂರು

ಮಾನ್ಯರೇ,

ವಿಷಯ: ಶ್ರೀ. ಹೆಚ್. ಎಸ್. ದೊರೆಸ್ವಾಮಿಯವರು ನೀಡಿರುವ ದೂರಿನ ಕುರಿತು.

- ಉಲ್ಲೇಖ: 1. ಅಬ್ಲಿಗೇರೆ ಕೆರೆಗೆ ಸಂಬಂಧಿಸಿದಂತೆ ಕರ್ನಾಟಕ ಲೋಕಾಯುಕ್ತ ಪತ್ರ ಸಂಖ್ಯೆ:
ಲೋಕ್.ಬಿಸಿಡಿ 2523/2018 ದಿನಾಂಕ. 24.09.2018
2. ದಿನಾಂಕ:05.09.2019 ರಂದು ಮಾನ್ಯ ಲೋಕಾಯುಕ್ತರು ಹೊರಡಿಸಿರುವ
ಆದೇಶದಂತೆ.
3. ಪ್ರಾದೇಶಿಕ ಕಛೇರಿ ದಾಸರಹಳ್ಳಿ ಪರಿವೀಕ್ಷಣೆ ನಡೆಸಿದ ದಿ. 17.01.2020

ಗೌರವಾನ್ವಿತ ಲೋಕಾಯುಕ್ತರವರು, ಕರ್ನಾಟಕ ರಾಜ್ಯ ಮಾಲಿನ್ಯ ನಿಯಂತ್ರಣ ಮಂಡಳಿ (ಎದುರುದಾರ-2) ಗೆ ನೀಡಿದ ನಿರ್ದೇಶನದಂತೆ, ಮಂಡಳಿಯ ಅಧಿಕಾರಿಗಳು ಸಂಬಂಧಪಟ್ಟ ಕೆರೆ ಮತ್ತು ಸುತ್ತಮುತ್ತಲಿನ ಪ್ರದೇಶಗಳನ್ನು ಪರಿಶೀಲಿಸಿ ವರದಿಯನ್ನು ಸಲ್ಲಿಸಿದ್ದು, ಸದರಿ ವರದಿಯನ್ನು ಮಾನ್ಯರವರಲ್ಲಿ ಸಲ್ಲಿಸಲಾಗುತ್ತಿದೆ.

ಪ್ರಾದೇಶಿಕ ಕಛೇರಿ ದಾಸರಹಳ್ಳಿಯವರು ದಿನಾಂಕ 17.01.2020 ರಂದು ಕೆರೆಯನ್ನು ಪರಿಶೀಲಿಸಿದಾಗ ಈ ಕೆಳಕಂಡ ಅಂಶಗಳು ಕಂಡು ಬಂದಿರುತ್ತವೆ.

ಅಬ್ಲಿಗೇರೆ ಕೆರೆ (2523/2018) :

1. ಈ ಕೆರೆಯನ್ನು ದಿನಾಂಕ 17.01.2020ರಂದು ಪರಿವೀಕ್ಷಣೆಯನ್ನು ಮಾಡಲಾಗಿರುತ್ತದೆ.

2. ಈ ಕೆರೆಯ ಸುತ್ತ ವೀರನಂಜಪ್ಪ ಲೇಔಟ್, ಶ್ರೀನಿಕೇಶ್ ಲೇಔಟ್, ವರದರಾಜುನಗರ, ಅಚ್ಚಪ್ಪಲೇಔಟ್‌ನ ಸಿಂಗಪೂರ, ಅಬ್ಬಿಗೇರೆಯ ಉತ್ತರದ ಭಾಗ ನಿಸರ್ಗ ಲೇಔಟ್ ಮತ್ತು ವಾರ್ಡ್ ನಂ. 12 ಅನ್ನು ಒಳಗೊಂಡಿದೆ.
3. ಮೇಲೆ ತಿಳಿಸಿರುವ ವಸತಿ ಪ್ರದೇಶಗಳಿಂದ ರೊಚ್ಚುನೀರು ಚರಂಡಿಗಳ ಮೂಲಕ ನೇರವಾಗಿ ಕೆರೆಯನ್ನು ಸೇರುತ್ತಿದೆ.
4. ಈ ಕೆರೆಯು ಬಿಡಿವಿ ವ್ಯಾಪ್ತಿಗೆ ಬರುತ್ತದೆ.
5. ವಸತಿಪ್ರದೇಶವಲ್ಲದೆ ಹೆಚ್ಚಿನ ವಾಣಿಜ್ಯ ಮಳಿಗೆಗಳೂ ಸಹ ಇರುತ್ತವೆ. ಇದರ ಜೊತೆಗೆ ಒಂದು ಸಣ್ಣ ಕೈಗಾರಿಕಾ ಪ್ರದೇಶವೂ ಸಹ ಇದೆ. (ಗುರು ನಂಜುಂಡಯ್ಯ ಕೈಗಾರಿಕಾ ಪ್ರದೇಶ)
6. ಕೆಲವು ಕಾರ್ಖಾನೆಗಳು ಅವುಗಳಲ್ಲಿ ಉತ್ಪತ್ತಿಯಾಗುವ ಕಲುಷಿತ ನೀರನ್ನು ಸಾಮಾನ್ಯ ಶುದ್ಧೀಕರಣ ಘಟಕಕ್ಕೆ ರವಾನಿಸುತ್ತಾರೆ.
7. ಕೆರೆಯ ಸುತ್ತ ಗಿಡಗಂಟೆಗಳು ಬೆಳೆದುಕೊಂಡಿರುತ್ತವೆ. ಅಬ್ಬಿಗೇರೆ ಪ್ರದೇಶದಲ್ಲಿ ಒಳಚರಂಡಿ ವ್ಯವಸ್ಥೆ ಇಲ್ಲದಿರುವುದರಿಂದ ರೊಚ್ಚುನೀರು ನೇರವಾಗಿ ಕೆರೆಯನ್ನು ಸೇರುತ್ತಿದೆ.
8. ಕೆರೆಯ ಸುತ್ತ ಘನತ್ಯಾಜ್ಯವನ್ನು ಸುರಿದಿರುವುದು ಕಂಡುಬಂದಿರುತ್ತದೆ.
9. ಕೆರೆಯ ನೀರು ಕಲುಷಿತಗೊಂಡು ಕೆರೆಯಲ್ಲಿ ಜಲಸಸ್ಯಗಳು ಬೆಳೆದಿರುತ್ತವೆ.
10. ಪರಿವೀಕ್ಷಣೆಯ ಸಮಯದಲ್ಲಿ ಕೆರೆಯಲ್ಲಿ ಸುಮಾರು ಅರ್ಧದಷ್ಟು ನೀರು ನಿಂತಿರುವುದು ಕಂಡುಬಂದಿದೆ.
11. ಕೆರೆಯ ಬಹುಭಾಗ ಒಣಗಿರುವುದು ಕಂಡುಬಂದಿದೆ ಹಾಗೂ ಒಂದು ಸಣ್ಣ ಭಾಗದಲ್ಲಿ ಮಾತ್ರ ಸ್ವಲ್ಪ ಮಟ್ಟದ ನೀರು ನಿಂತಿರುವುದು ಕಂಡುಬಂದಿದೆ.
12. ದಿನಾಂಕ 03.12.2019ರಂದು ನೀರಿನ ಮಾದರಿಗಳನ್ನು ಸಂಗ್ರಹಿಸಿ ವಿಶ್ಲೇಷಿಸಲಾಗಿದೆ. ಇದರ ಪ್ರಕಾರ ನೀರಿನ ಗುಣಮಟ್ಟವು "ಈ" ವರ್ಗಕ್ಕೆ ಸೇರಿರುತ್ತದೆ. ಅಂದರೆ ಈ ನೀರನ್ನು ಕೃಷಿಗಾಗಿ, ಕೈಗಾರಿಕೆಗಳಲ್ಲಿ ತಂಪುಗೊಳಿಸಲು ಹಾಗೂ ನಿಯಮಿತವಾಗಿ ತ್ಯಾಜ್ಯನೀರನ್ನು ಬಿಡಲು ಉಪಯೋಗಿಸಬಹುದು. ದಿನಾಂಕ 17.01.2020ರಂದು ನೀರಿನ ಮಾದರಿಗಳನ್ನು ಸಂಗ್ರಹಿಸಿ ವಿಶ್ಲೇಷಣೆಗೆ ಕಳುಹಿಸಲಾಗಿದೆ.

ಹೆಚ್ಚಿನ ಮಾಹಿತಿ

ಕಲಂ: 15 BWSSB Act 1964 ರಂತೆ ರೊಚ್ಚು ನೀರನ್ನು ಸಂಸ್ಕರಣೆ ಮಾಡಿ ಶುದ್ಧೀಕರಿಸಿದ ನೀರನ್ನು ಸಾರ್ವಜನಿಕರಿಗೆ ನೀಡುವ ಕರ್ತವ್ಯವು BWSSB ಸಂಸ್ಥೆಯ ವ್ಯಾಪ್ತಿಗೆ ಬರುತ್ತಿದ್ದು ಈ ಬಗ್ಗೆ ಮಂಡಳಿಯಿಂದಲೂ ಸಾಕಷ್ಟು ನಿರ್ದೇಶನಗಳನ್ನು ನೀಡಲಾಗಿರುತ್ತದೆ. ಅದರಂತೆ ಕಲಂ 63 ಹಾಗೂ 64 ರಂತೆ ರೊಚ್ಚು ನೀರು ಸಂಸ್ಕರಣಾ ಘಟಕಗಳ ಸ್ಥಾಪನೆ ಮಾಡುವ ಜವಾಬ್ದಾರಿಯು BWSSB ಸಂಸ್ಥೆಯ ಕರ್ತವ್ಯವಾಗಿರುತ್ತದೆ.



ಘನತ್ಯಾಜ್ಯ ನಿರ್ವಹಣೆ ನಿಯಮ 2016ರ ಕಲಂ 15ರ ಅನ್ವಯ ಸ್ಥಳೀಯ ಸಂಸ್ಥೆಗಳು (BBMP) ಘನತ್ಯಾಜ್ಯ ನಿರ್ವಹಣೆ ಮಾಡುವ ಜವಾಬ್ದಾರಿಯನ್ನು ಹೊಂದಿದ್ದು, ಕಟ್ಟಡ ತ್ಯಾಜ್ಯ ನಿರ್ವಹಣೆ ನಿಯಮಗಳಂತೆ, ಕಟ್ಟಡ ತ್ಯಾಜ್ಯ ನಿರ್ವಹಣಾ ಜವಾಬ್ದಾರಿಯನ್ನೂ ಸಹ ಬಿಬಿಎಂಪಿ ಹೊಂದಿರುತ್ತದೆ. ಈ ಬಗ್ಗೆ ಮಂಡಳಿಯಿಂದ ಬಿಬಿಎಂಪಿಗೆ ನಿರ್ದೇಶನಗಳನ್ನು ಕಾಲಕಾಲಕ್ಕೆ ನೀಡಲಾಗಿರುತ್ತದೆ.

ಅದರಿಂದ ಗೌರವಾನ್ವಿತ ಲೋಕಾಯುಕ್ತರಲ್ಲಿ ಈ ಸಂಸ್ಥೆಗಳಾದ ಬಿಬಿಎಂಪಿ (BBMP) ಮತ್ತು ಬಿಡ್ಲೋಪ್‌ಎಸ್‌ಬಿ (BWSSB) ಗಳಿಗೆ ಕ್ರಮವಾಗಿ ಘನ ತ್ಯಾಜ್ಯ ನಿರ್ವಹಣೆ ಮತ್ತು ಕೆರೆಗೆ ರೊಚ್ಚುನೀರು ಸೇರುವುದನ್ನು ತಡೆಯುವ ಕುರಿತು ಸೂಕ್ತ ನಿರ್ದೇಶನ ನೀಡುವ ಬಗ್ಗೆ ಮಂಡಳಿಯ ಪ್ರಾರ್ಥನೆ ಇರುತ್ತದೆ.


ತಮ್ಮ ವಿಶ್ವಾಸಿ

ಸಹಿ/-

ಹಿರಿಯ ಪರಿಸರ ಅಧಿಕಾರಿ

ಬೆಂಗಳೂರು ಉತ್ತರ".

7. Smt. Bhupradha, Assistant Executive Engineer, BBMP (Lakes) submitted that after the removal of encroachments, the BBMP will fencing Abbiger Lake. She submitted that for the rejuvenation of the Lake, the BBMP has sought grant from the Government and they are awaiting the order on that behalf. It is also pointed out by her that till now the BBMP has not received any amount from the Government either for maintenance or security. It is needless to point out that the BBMP is required to take steps to protect the lake and till they receive the grant from the Government, they cannot allow the lake to be




53-

encroached upon and once the grant is received that can be adjusted towards the expenditure incurred by BBMP.


8. Communicate this order to the parties concerned.

List this case on **23-04-2020 at 03-00 p.m.**


(Justice P. Vishwanatha Shetty), 23/4/2020
Lokayukta,
Karnataka State.

AS*

Complied para-8
on 5/2/2020


complaint behalf of Sri Doremas

LOK/BCD/2523/2018

DRE-3)

This matter was directed to be listed on 23/04/2020. However, in view of the Circular No.LOK/Admin-1/60/2019-20 dated 24/03/2020 and Official Memorandum dated 20/04/2020, the functioning of Lokayukta Institution was suspended from 24/03/2020 to 03/05/2020 ~~due~~ to prevent the spread of COVID-19 Pandemic outbreak. Hence, this matter could not be listed on that day.

Issue notice to the complainant as well as the respondents to submit the status report as directed in order dated 31/01/2020.

Call on 22/07/2020.

Copied from.

BBMP. AEE. Letter dt: 21-5-2020

Received.

ADLR letter dt: 18-6-2020

received. & Submitted for

in kind orders.

AR

Secretary:-

[Signature]
DRE-3

LOK/BCD/2523/2018

11. Received report dated 18.06.2020 from the ADLR, Bengaluru North Taluk along with survey sketch showing the details of encroachment in the lake in question. As per the report an extent of 26.06 guntas of lake area has been encroached upon.

12. Received report dated 21.05.2020 from the Assistant Executive Engineer, Lakes Division, BBMP stating that based on the report of ADLR, Bengaluru North Taluk, the Tahasildar of Bengaluru North Taluk is required to take steps for removal of encroachment as indicated in the report and after removal of encroachment, they will take steps for fencing the lake.

13. Since, the report of ADLR, Bengaluru North Taluk indicates that the lake in question has been encroached upon to an extent of 26.06 guntas, it is just and necessary to direct the Tahasildar, Bengaluru North Taluk to take steps for removal of encroachment as indicated in the report of ADLR, Bengaluru North Taluk and

submit report to this authority and also to the Assistant Executive Engineer, Lakes Division, BBMP. On receipt of such report, Assistant Executive Engineer, Lakes Division, BBMP to take steps for fencing the lake in question. Hence, My lord if approved,

- i) Notice will be issued to the Tahasildar, Bengaluru North Taluk to take steps for removal of encroachment in the lake in question as indicated in the report of ADLR, Bengaluru North Taluk and submit the status report to this authority as well as to the Assistant Executive Engineer, Lakes Division, BBMP.
- ii) On receipt of such report from the Tahasildar, Bengaluru North Taluk, the Assistant Executive Engineer, Lakes Division, BBMP to take steps for fencing of the lake in question and also to take up other steps that are required for rejuvenation of lake in question and submit the report.

Call on 28.09.2020.

Submitted for kind orders.


I/c Secretary

14. Hon'ble Lokayukta


23/7/2020

LOK/BCD/2523/2018

As per O.M. No:LOK/Reg/Complaints/2020, dated:28.05.2020 this file is transferred from DRE-3 to Secretary to Hon'ble Lokayukta.

→ D.D. L.R B'184 urban

Letter dt 20-8-2020 received.

→ Reports are not received from Tahsilدار, Bengalura North Taluk and A.E.E Lakes Division, BBMP & Submitted for kind orders.

R
28/9/2020

15] Secretary :-


LOK/BCD/2523/2018

15. The reports are not received from the Tahasildar, Bengaluru North Taluk and the Assistant Executive Engineer, Lakes, BBMP. Hence, issue reminder to the Tahasildar, Bengaluru North Taluk and the Assistant Executive Engineer, Lakes, BBMP to submit the status report as directed earlier by 28.12.2020.


Secretary

→ Letter from the Complainant
dated 2.11.2020 received.

→ Acknowledgment received
but reports are not received
from the Tahasildar, Bengaluru
North Taluk and the A.E.E,
Lakes, B.B.M.P.,

Submitted for kind orders

28/12/2020

16) Secretary:-

Drive reminder to
Tahasiladar, Bengaluru
North Taluk of
AEE. B.M.P by
16.2.2021
R

→ E.E-4, Laksh B.B.M.P report
dtd. 16.01.2021 received.

→ Acknowledgement received
but report is not received
from the Tahasiladar,
Bengaluru North Taluk.

Submitted for kind orders.

R
16/02/2021

17) Secretary:-

LOK/BCD-2523/2018

16.02.2021

17) Secretary)

Received a report dated 16.01.2021 from the Executive Engineer-4, Lakes Division, BBMP stating that due to non availability of funds, no developmental works relating to the lake in question have been taken up by the BBMP; sewage is entering into the lake in question and the developmental works of the lake in question would be taken up on priority basis subject to the availability of funds.

18) Received a report dated 27.01.2021 from the Tahasildar, Bengaluru North Taluk stating that since the lake in question is within the control of BBMP, the BBMP is required to take steps for removal of encroachment. Hence, it is desirable to forward the copy of the report submitted by the Tahasildar, Bengaluru North Taluk to the Executive Engineer-4, Lakes Division, BBMP, Bengaluru for taking steps to remove the encroachment in the lake in question.

19) Hence, my lord, if approved, the copy of the report dated 27.01.2021 submitted by the Tahasildar, Bengaluru North Taluk will be forwarded to the Executive Engineer-4, Lakes Division, BBMP for taking steps to remove the encroachment in the lake in question, if need

be, by taking assistance from the Tahasildar,
Bengaluru North Taluk and submit a status
report.

**The matter will be listed for hearing of
both parties on 26.04.2021 at 3:00 P.M.**

[Signature]
Secretary

20) Hon'ble Lokayukta)

[Signature]
17/4/2021

→ letters dtd. 27.02.2021 & 02.01.2021
received from the Complainant
Submitted for kind orders.

KARNATAKA LOKAYUKTA, BENGALURU

No.Compt/LOK/BCD-2523/2018
(Abbigere Lake)

Date : 10.03.2021

O R D E R

The complainant in this complaint had written two letters dated 02.01.2021 and 27.02.2021. It is useful to extract the contents of the said two letters which reads as hereunder –

Letter dated 02.01.2021 –

“ಸ್ವಾಮಿ,

ನಾನು ಬೃಹತ್ ಬೆಂಗಳೂರು ಮಹಾನಗರ ಪಾಲಿಕೆಯಿಂದ ಮಾಹಿತಿ ಹಕ್ಕು ಕಾಯ್ದೆಯಡಿ ಬೃಹತ್ ಬೆಂಗಳೂರುಮಹಾನಗರಪಾಲಿಕೆಯ ವಶದಲ್ಲಿರುವ ಕೆರೆಗಳ ಅಭಿವೃದ್ಧಿಗೆ 2009-10 ರಿಂದ 2020-21ರವರೆಗೆ ಆಗಿರುವ ಖರ್ಚುಗಳ ವಿವರಗಳನ್ನು ಕೇಳಿದ್ದೆ.

ಬಿಬಿಎಂಪಿ ಎಕ್ಸ್‌ಕ್ಯೂಟಿವ್ ಇಂಜಿನಿಯರ್ (ಕೆರೆಗಳ ವಿಭಾಗ) ಅವರು ಕಳಿಸಿರುವ ಪಟ್ಟಿಯ ಜಿರಾಕ್ಸ್ ಪ್ರತಿಯನ್ನು ತಮಗೆ ಸಲ್ಲಿಸುತ್ತಿದ್ದೇನೆ.

ಈ 12 ವರ್ಷಗಳಲ್ಲಿ ಬೆಂಗಳೂರಿನ 168 ಕೆರೆಗಳ ಮೇಲೆ ಸುರಿದಿರುವ ಹಣದ ವಿವರಗಳನ್ನು ಅವರು ನೀಡಿದ್ದಾರೆ.

ಈ 12 ವರ್ಷದಲ್ಲಿ ಕೆರೆಗಳನ್ನು ಶುದ್ಧಗೊಳಿಸಿ, ಬೆಂಗಳೂರಿನ ಜನರಿಗೆ ಶುದ್ಧ ನೀರು ಒದಗಿಸುವ ಸಲುವಾಗಿ ಒಟ್ಟು ಸುಮಾರು



ಕೋಟಿ ರೂ.ಗಳನ್ನು ವ್ಯರ್ಥಮಾಡಿದೆ. ಕೆಲವು ಕೆರೆಗಳಾದರೂ ಶದ್ಧ ನೀರನ್ನು ಒದತಿಸುವ ಸ್ಥಿತಿಯಲ್ಲಿದೆಯೇ? ಈ ನಾಟಕಕ್ಕೆ ಕೂಡಲೇ ಇತಿಶ್ರೀ ಹಾಡಬೇಡವೆ?

ತಾವು ಈ ರೀತಿ ಪೋಲಾಗುತ್ತಿರುವ ಹಣವನ್ನು ತಡೆಗಟ್ಟಲು ಕಠಿಣ ಕ್ರಮ ತೆಗೆದುಕೊಳ್ಳಬೇಕೆಂದು ವಿನಂತಿ ಮಾಡಿಕೊಳ್ಳುತ್ತೇನೆ. ನೀವು ವಿಚಾರಣೆಗೊಳಪಡಿಸಿರುವ ಕೆರೆಗಳನ್ನಾದರೂ ದೋಷಮುಕ್ತಗೊಳಿಸುವ ಸರ್ಕಾರದ ನಿರೀಕ್ಷೆಯ ನಿಮ್ಮಿಂದಾಗಲಿ."

Letter dated 27.02.2021


"ದಿನಾಂಕ: 27-02-2021

ಗೌರವಾನ್ವಿತ ಲೋಕಾಯುಕ್ತರು,
ಬೆಂಗಳೂರು, ಇವರಿಗೆ ನಮಸ್ಕಾರ.

ನಾನು ಈ ಹಿಂದೆ ಬಿ.ಬಿ.ಎಂ.ಪಿ ಕಚೇರಿಯಿಂದ ಬಂದಿರುವ 18 ಕೆರೆಗಳ ಮೇಲೆ ವರ್ಷ ವರ್ಷವೂ ಸುರಿಯುತ್ತಿರುವ ಹಣದ ವಿವರಗಳನ್ನು ತಮಗೆ ಕಳುಹಿಸಿದ್ದೆ.

ಯುನೈಟೆಡ್, ಬೆಂಗಳೂರು ವತಿಯಿಂದ ನಾನು ಸಲ್ಲಿಸಿರುವ ಕೆಲ ಅರ್ಜಿಗಳ ವಿಚಾರಣೆಯನ್ನು ತಾವು 3 ವರ್ಷದಿಂದ ನಡೆಸುತ್ತಿದ್ದೀರಿ.

ಈ ಕೆರೆಗಳಿಗೆ ಬಂದು ಬೀಳುತ್ತಿರುವ ಕಸದ ರಾಶಿ, ಆಗಿರುವ ಒತ್ತುವರಿಯ ತೆರವು, ಹರಿದು ಬರುತ್ತಿರುವ ಕೊಳಚೆ ನೀರು, ಕೆರೆಯ ಅಂಗಳದ ಸ್ವಲ್ಪ ಜಾಗವನ್ನು ಬಳಸಿಕೊಂಡಿರುವ ಬಹುಮಹಡಿ ಕಟ್ಟಡಗಳು ಇವೆಲ್ಲವೂ ತೆರವಾಗುವ ಮೊದಲು ಪ್ರತಿ ವರ್ಷವೂ ಬಿ.ಬಿ.ಎಂ.ಪಿ ಖರ್ಚು ಮಾಡುತ್ತಿರುವ ಇತರೇ ಲಕ್ಷಾಂತರ ರೂ.ಗಳನ್ನು ದುರ್ವ್ಯಯ ಮಾಡದಂತೆ



ತಡೆಗಟ್ಟುವ ಕೆಲಸವನ್ನು ತಾವು ಜರೂರಾಗಿ ಮಾಡಬೇಕೆಂದು
ವಿನಂತಿಸಿಕೊಳ್ಳುತ್ತೇನೆ.

ಕೆರೆಗೆ ಮಲಿನ ನೀರು ಸೇರದಂತೆ, ಕಸಕಡ್ಡಿ ಕೆರೆಯಂಗಳದಲ್ಲಿ
ಬೀಳದಂತೆ ಕ್ರಮಕೈಗೊಂಡಲ್ಲದೆ, ಕೆರೆಯ ಅಭಿವೃದ್ಧಿಯ ಹೆಸರಿನಲ್ಲಿ ಪ್ರತಿ
ವರ್ಷ ಸುರಿಯುವ ಹಣ ದುರ್ವ್ಯಯವಾಗುತ್ತಿದೆ ಎಂಬುದು ನನ್ನ
ಆಪಾದನೆ.


ಆದ್ದರಿಂದ, ಘನತೆವೆತ್ತ ತಾವು, ಕೆರೆ ಕಲುಷಿತವಾಗಲು ಬಿಡದಂತೆ
ಮಾಡುವ ಖರ್ಚುಗಳನ್ನು ಕೂಡ ಬಹುದೆಂದು, ಈ ಕೆಲಸ
ಮುಗಿಯುವವರೆಗೆ ಯಾವ ಕೆರೆಯಲ್ಲೂ ಬೇರೆ ಕೆಲಸಗಳನ್ನು ಕೈಗೊಂಡು
ಪ್ರತಿ ವರ್ಷ ಲಕ್ಷಗಟ್ಟಲೆ ಹಣ ದುರ್ವ್ಯಯವಾಗದಂತೆ ಬಿ.ಬಿ.ಎಂ.ಪಿ ಗೆ
ತಾಖೀತು ಮಾಡಲೇಬೇಕೆಂದು ವಿನಯಪೂರ್ವಕವಾಗಿ
ವಿನಂತಿಸಿಕೊಳ್ಳುತ್ತೇನೆ.

ಈ ಕಟ್ಟುನಿಟ್ಟಾದ ಆರ್ಡರನ್ನು ತಾವು ಕೂಡಲೇ ಮಾಡದಿದ್ದರೆ
ಇನ್ನೂ ನೂರು ವರ್ಷ ಕಳೆದರೂ ಬೆಂಗಳೂರಿನ ಒಂದು ಕೆರೆಯು
ಸ್ವಚ್ಛಗೊಳ್ಳುವ ಸಂಭವವಿಲ್ಲ. ನಮ್ಮ ಗುರಿ ಈ ಕೆರೆಗಳ ನೀರು ಕುಡಿಯಲು
ಯೋಗ್ಯವಾಗಬೇಕು. ಬೆಂಗಳೂರು ಜನರ ಕಾವೇರಿ ನೀರಿನ ಅವಲಂಬನೆ
ಕಡಿಮೆಯಾಗಿ, ಈ ಕೆರೆಗಳ ನೀರನ್ನು ಜನ ಬಳಸುವುದಾಗಬೇಕು.
ತಮ್ಮಿಂದ ಈ ಮಹತ್ತರ ಕೆಲಸ ಆಗಬೇಕು ಎಂಬುದು ನನ್ನ ಹಂಬಲ.

ತಮ್ಮ ವಿಧೇಯಕ,

ಸಹಿ/-

ಹೆಚ್.ಎಸ್. ದೊರೆಸ್ವಾಮಿ"



2) As it can be seen from the contents of the letters extracted above, it is the grievance of the complainant that though substantial money has been spent for the development of the lakes, it has not produced the desired results, by rejuvenating the lakes up to the standard it is required to be rejuvenated. These are the matter which calls for investigation, after seeking the comments of the respondent. On account of prevailing Covid-19 situation, though the matter was being heard earlier, the above matter was not listed for some time. Having regard to the facts and circumstances of the case, it is desirable to fix this proceeding for hearing. The respondents are directed in the meanwhile to submit the Status Report with regard to the steps taken on the following matters –

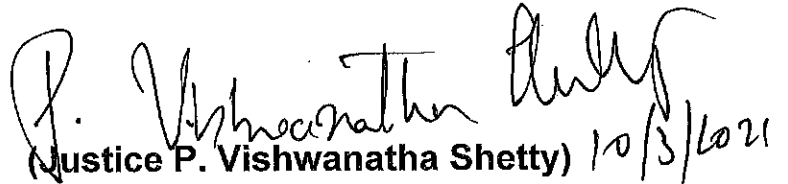
- (i) Steps taken to rejuvenate the lake.
- (ii) For removal of the encroachment.
- (iii) The report of the Karnataka State Pollution Control Board, with regard to the quality of the water in the lake.
- (iv) Steps taken to prevent entry of sewage water in to the lake.
- (v) Steps taken for removal of garbage.



(vi) Steps taken to fence the lake.

(vii) The details of the NGOs if any who are associated in developing the lake.

3) Four weeks time is granted to file the report/comments as stated above. **List this proceeding on 26.04.2021 at 3.30 p.m.** Communicate this order to the complainant and his representative "Namma Bengaluru Foundation" and also the concerned respondents.


(Justice P. Vishwanatha Shetty) 10/3/2021
Lokayukta,
State of Karnataka,
Bengaluru

*VI

21. As directed by the order of Hon'ble Lokayukta in view of the surge in Covid-19 cases, the matter is adjourned to 01.07.2021. However, the respondents are directed to submit their up-to-date action taken reports by 01.04.2021 with regard to the steps taken for rejuvenation of lake in question as directed by the Hon'ble Lokayukta in the order dated 10.03.2021.


Secretary

→ Sr. Environmental Officer,
K. S. P. C. B., Bengaluru
North report dt. 16.04.2021
is received.