

Karnataka Lokayukta
(Under Section 7 of the Karnataka Lokayukta Act, 1984)

CASE NUMBER : **COMPT/LOK/BCD/2528/2018**
District : **Bangalore (U)**

BY :

1. H.S. DORAISWAMY,
FREEDOM FIGHTER, NO 868, 38TH CROSS,
JAYANAGAR 4TH T BLOCK, BANGALORE
560041. Order of Honble Lokayukta Dated:
31/08/2018

Mobile/Landline: 09448367242

COMPLAINANT/S

AGAINST :

- 1. COMMISSIONER,**
BDA, Chikkabanavarakere, BENGALURU.
- 2. SECRETARY,**
Pollution Control Board, BENGALURU.
- 3. Deputy Commissioner**
Bangalore Urban Dist. Bangalore
- 4. Joint Commissioner *Director***
Land Records Bangalore Urban Dist Bangalore
- 5. The Chairman**
BWSSB Bangalore

RESPONDENT/S

Allegation/Grievance
Brief : Dereliction of Duty.

Received From : ARE-1 Sec

Received On : 04-09-2018

Seal and Signature

Complaint stands
allotted to : **SECRETARY**

SCRUTINY AND OPINION

4

(5)

KARNATAKA LOKAYUKTA, BENGALURU


No:Compt/LOK/BCD-2528/2018 Date : 11-09-2018

ORDER

The complaint filed by Sri.H.S.Doreswamy for rejuvenation of lakes was originally registered in No.Compt/LOK/BCD-2253/2017. Subsequently, I passed an order for splitting of that complaint into several complaints confining to each one of the lakes in respect of which grievance has been made by Sri.H.S.Doreswamy. Accordingly, the grievance in respect of **Chikkabanawara Lake** has been registered in this complaint.

2. While dealing with the grievance in respect of all the lakes in my order dated 17-01-2018, so far as **Chikkabanavara Lake** is concerned, at paragraph 9 of the order, I have observed as follows:-

“9. In my order dated 08-11-2017, I have given three months time for survey of the lakes in question which are within the jurisdiction of BDA. Almost two months are over. Having regard to the facts and circumstances of the case, time is granted to complete the survey work to




① identify the encroachment of the said lakes till March 2018. It is needless to point out, that the Joint Director of Land Records, Bengaluru Urban and the Deputy Commissioner, Bengaluru Urban District shall take immediate steps to get the four lakes viz., Arakere lake, Horamamu lake, Chikkabanavara lake and Mallasandragudde lake surveyed and the encroachment portion to be identified etc., and submit a report. It is needless to point out that the Bengaluru Development Authority should ensure that the earlier direction given to get the survey and other works done is complied with."

3. Sri Kumaraswamy brought to my notice that since polluted substances are released to the lake by Sri Srinivasa Educational and Charitable Trust, Mahaveer Rich Residential Apartment and Aatmiya Geleyara Balaga, the Pollution Control Board had issued a notice dated 24-07-2015 & 20-03-2017 and directed them to treat the affluent substance by installing STP. Sri Kumaraswamy further pointed out that pursuant to the said notice, STP has been installed and in this connection a report dated 28-11-2017 is also submitted to the office.



3. However, the notice of the proceedings has not been issued to the BDA and therefore no one is present on behalf of the BDA. However, Sri Bhat, Advocate who appeared along with Sri. H.D.Kumaraswamy, Senior Environmental Officer, KSPCB, submitted that a status report has been submitted before me on 28-11-2017. Having regard to the facts and circumstances of the case, I am of the view, it would be in the interest of justice that the 2nd respondent i.e., the Chairman, Karnataka State Pollution Control Board, to get the lake inspected again and submit a status report by the next date of hearing. The 1st respondent Commissioner, BDA is also directed to comply with my order dated 17-01-2018 extracted above. No doubt the BDA in its report dated 25-09-2017 has taken a stand that the encroached portion is to be identified by the Deputy Commissioner, Bengaluru Urban District. It is useful to extract the said portion of the report submitted by the BDA, which reads as hereunder:



“(Ref: LOK.BCD 2253/2017, Dated 16-08-2017)

**Report on behalf of the Bangalore
Development Authority pursuant to the above
cited letter vide reference.**

Name of lake and complaint	Compliance by BDA
Chikkabanavara Kere: The lake has been encroached by Govt and private entities (to an extent of 03A-27G). There is dumping of debris, garbage, and inflow of untreated sewage and medical effluents from near by college.	The lake boundary has to be surveyed and the encroachment in the lake has to be identified and cleared by the revenue authorities. However BDA has requested Deputy Commissioner (Urban) to survey and fix the boundaries of lakes in BDA jurisdiction. Regarding inflow of untreated sewage into the lake, the BWSSB has to take necessary action and comply. (Copies of letters to DC, Urban have already been submitted for kind perusal)


4. The report indicates that the Deputy Commissioner, Bengaluru Urban District and the Survey Department has to take steps to get the boundary of the lake identified. In the light of the said stand taken, Sri Pabbi Shetty, appearing for the complainant Sri Doreswamy submits that, it is desirable to implead the Deputy Commissioner, Bengaluru Urban District and the Joint Director of Land Records, Bengaluru Urban District as



respondents. He also pointed out that it is also desirable to implead the BWSSB by its Chairman. In the light of the statement made by Sri Pabbi Shetty, it is desirable to implead the Deputy Commissioner, Bengaluru Urban District, the Joint Director of Land Records, Bengaluru Urban District and the Chairman, BWSSB, Bengaluru as respondents 3, 4 & 5 respectively and issue notice to all the respondents in this proceedings.

5. The respondents 3 & 4 are directed to get the **Chikkabanavara Lake** surveyed and to fix the boundary of the lake area by the next date of hearing. The BDA also is directed to get the lake area surveyed and identify the boundaries.

6. Sri Kumaraswamy appearing on behalf of the 2nd respondent has submitted that the Karnataka State Pollution Control Board is monitoring the quality of water in the lake. Having regard to the facts and circumstances of the case, the 2nd respondent is directed to reduce the pollution level of the lake and take appropriate steps to control



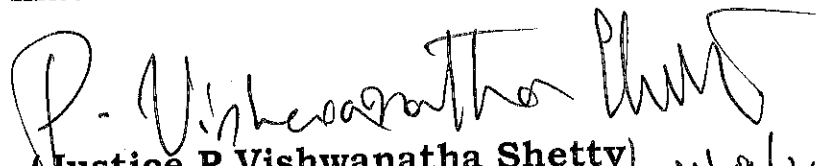
(10) pollution level and to submit a report with report to the steps they have taken by the next date of hearing.

7. Mrs. Chaithanya on behalf of Sri Doreswamy submitted that the polluted substances are being discharged to the lake and said polluted substances are polluting the water. Sri Kumaraswamy is to take effective steps to prevent discharge of the polluted substances into the lake.

8. Office to implead the Chairman, BWSSB as respondent in this complaint and issue notice of this complaint to him.

9. Communicate this order to the complainant and to the respondents forthwith both by E-mail as well as by means of postal service.

List this matter on 30-10-2018 at 3.00 p.m.


(Justice P. Vishwanatha Shetty)
Lokayukta, State of Karnataka 11/9/2018

ck*

KARNATAKA LOKAYUKTA, BENGALURU

No.Compt/LOK/BCD-2528/2018/ARE-1

Date : 30.10.2018

O R D E R

On behalf of the complainant Sri H.S.Doreswamy, Sri Suresh.N.R. is present. Sri D.R.Kumaraswamy, Senior Environmental Officer is present along with Sri Bhat, Law Officer of Karnataka State Pollution Control Board, Bengaluru. On behalf of BWSSB Sri M.Devaraju, Additional Chief Engineer is present. Sri Jaya Prakash, Joint Director of Land Records is present and filed an interim report dated 30.10.2018. It is useful to extract the relevant portion of the said report which reads as hereunder –

“ಮೇಲ್ಕಂಡ ವಿಷಯಕ್ಕೆ ಸಂಬಂಧಿಸಿದಂತೆ, ಉಲ್ಲೇಖ (1) ರ ಗೌರವಾನ್ವಿತ ಕರ್ನಾಟಕ ಲೋಕಾಯುಕ್ತರ ಆದೇಶಾನುಸಾರ ಹಾಗೂ ಉಲ್ಲೇಖ (2) ರ ಮಾನ್ಯ ತಮ್ಮ ನೋಟೀಸ್ ಮುಖಾಂತರ ಸೂಚಿಸಲ್ಪಟ್ಟಂತೆ, ಬೆಂಗಳೂರು ಉತ್ತರ ತಾಲ್ಲೂಕು, ಯಶವಂತಪುರ ಹೋಬಳಿ, ಚಿಕ್ಕಬಾಣಾವರ ಗ್ರಾಮದ ಸ.ನಂ.3 ರಲ್ಲಿ ಇರುವ ಚಿಕ್ಕಬಾಣಾವರ ಕೆರೆಯ ಒತ್ತುವರಿಗೆ ಸಂಬಂಧಿಸಿದಂತೆ, ಗೌರವಾನ್ವಿತ ಕರ್ನಾಟಕ ಲೋಕಾಯುಕ್ತ ರವರ ಮುಂದೆ ಖುದ್ದು ಹಾಜರಾಗಿ ವಿವರಿಸಲು ಸೂಚಿಸಲಾಗಿರುತ್ತದೆ. ಅದರಂತೆ, ತಕ್ಷಣ ಪಾಲನಾ ಕ್ರಮ ಪ್ರಾರಂಭಿಸಿ,



(13)


BCD- 2528/18

- 12-

ದೂರುದಾರರಾದ ಶ್ರೀ ಹೆಚ್.ಎಸ್.ದೊರೆಸ್ವಾಮಿ, ಸಿ.ಇ.ಓ ನಮ್ಮ ಬೆಂಗಳೂರು ಫೌಂಡೇಷನ್, ಬಿ.ಡಿ.ಎ ಆಯುಕ್ತರು, ಬಿ.ಬಿ.ಎಂ.ಪಿ ಆಯುಕ್ತರು, ಹಿರಿಯ ಅರಣ್ಯ ಸಂರಕ್ಷಣಾಧಿಕಾರಿಗಳು, ಆಯುಕ್ತರು ಬಿ.ಡಬ್ಲ್ಯು.ಎಸ್.ಎಸ್.ಬಿ ಹಾಗೂ ತಹಶೀಲ್ದಾರ್ ರವರುಗಳಿಗೆ ಸ್ಥಳ ಪರಿಶೀಲನೆ ಬಗ್ಗೆ ತಿಳುವಳಿಕೆ ಪತ್ರ ನೀಡಿ, ದಿನಾಂಕ ಹಾಗೂ ಸಮಯ ನಿರ್ಧರಿಸಿ, ಅದರಂತೆ ದಿನಾಂಕ: 27-10-2018 ರಂದು ಹಾಜರಾಗಿ, ಜಂಟಿ ಸ್ಥಳ ತನಿಖೆಯನ್ನು ಎಲ್ಲಾ ಇಲಾಖೆಗಳ ಸಿಬ್ಬಂದಿಗಳು, ದೂರುದಾರರು ಹಾಗೂ ಸ್ಥಳೀಯರ ಸಮಕ್ಷಮ ನಿರ್ವಹಿಸಲಾಗಿರುತ್ತದೆ(ಮಹಜರ್ ಲಗತ್ತಿಸಿದೆ). ಸದರಿ ಅಳತೆ ಕಾರ್ಯವು ಪ್ರಗತಿಯಲ್ಲಿದ್ದು, ಅಳತೆ ಕಾರ್ಯವನ್ನು ದಿನಾಂಕ: 13-11-2018 ರಂದು ನಿಗದಿಪಡಿಸಲಾಗಿದೆ.

ಸದರಿ ಬಾಣಾವರ ಕೆರೆಯು 04 ಗ್ರಾಮಗಳ ಸರ್ವೆ ನಂಬರ್‌ಗಳಿಂದ ಕೂಡಿದ್ದು, ಅಳತೆ ಕೆಲಸ ಪೂರೈಸಲು ಹೆಚ್ಚಿನ ಕಾಲಾವಕಾಶ ಬೇಕಾಗಿರುತ್ತದೆ. ಆದುದರಿಂದ ಅಳತೆ ಕೆಲಸ ಪೂರೈಸಿ, ಅಂತಿಮ ಜಂಟಿ ಅಳತೆ ವರದಿಯನ್ನು ಸಲ್ಲಿಸಲು 02 ತಿಂಗಳ ಕಾಲಾವಕಾಶಕ್ಕಾಗಿ ಮಾನ್ಯ ತಮ್ಮಲ್ಲಿ ನಿವೇದಿಸಿದೆ.”

2) Sri Suresh.N.R submitted that the complainant is satisfied with the effective steps that are being taken by the authorities in the matter of survey of the lands. Sri Jaya Prakash submitted that the lake covers the land located in four villages i.e., Chikkabanavara, Ganigarahalli, Kereguddahalli and Somashettihalli. The report submitted indicates that one more field visit and survey is fixed on 30.11.2018 and Sri




Jayaprakash hopes to submit the final report within six weeks time.

3) In the light of what is stated above, six weeks time is granted to the Joint Director of Land Records to get the survey of the lake done and submit his report and also to suggest the remedial measures to be taken for the purpose of –

- (i) Protection and maintenance of the lakes.
- (ii) For eviction of unauthorized occupants if any and
- (iii) The names of the authorities who are required to be notified in respect of the works referred to above.

4) It is needless to mention that before the survey is held, the Joint Director is required to issue notices to the persons who are likely to be effected on account of the survey to be held and also to the concerned authorities of the State i.e., BBMP, Lake Development Authority, Pollution Control Board etc., It is also needless to observe that the survey of the lake alone should not prevent the concerned authorities discharging their obligation to protect and maintain the lake. It is also needless to point out that the Pollution Control Board is



(5)

BCD-2528/18

= 14-


required to assess the pollution level of the water in the lake.

5) Sri D.R.Kumaraswamy, Senior Environmental Officer of KSPCB submitted the report dated 30.10.2018 in respect of 22 lakes referred to in the report inspected by them. It is useful to extract the relevant portion of the report relating to Chikkabanavara Lake which reads as hereunder –

ಚಿಕ್ಕಬಾಣಾವರ ಕೆರೆ: ಈ ಕೆರೆಯು ಚಿಕ್ಕಬಾಣಾವರ ಹಾಗೂ ಕೆರೆಗುಡ್ಡದಹಳ್ಳಿಯ ಮಧ್ಯದಲ್ಲಿರುತ್ತದೆ.

ಕೆರೆಯನ್ನು ಪರಿಶೀಲಿಸಿದಾಗ ಈ ಕೆಳಕಂಡ ಅಂಶಗಳು ಕಂಡು ಬಂದಿರುತ್ತವೆ.

- ಈ ಕೆರೆಯು ಸುಮಾರು 105 ಎಕರೆ 15 ಗುಂಟೆ ವಿಸ್ತಾರವಿರುವುದಾಗಿ ತಿಳಿದುಬಂದಿರುತ್ತದೆ.
- ಈ ಕೆರೆಯು ಬಿಡಿಎ ಸಂಸ್ಥೆಯ ಅಧೀನದಲ್ಲಿದೆ. ಈ ಕೆರೆಯ ಸುತ್ತ ಚಿಕ್ಕಬಾಣಾವರ, ಸೊಮಶೆಟ್ಟಿಹಳ್ಳಿ, ಕೆರೆಗುಡ್ಡದಹಳ್ಳಿ ಮತ್ತು ಗಾಣೆಗರಹಳ್ಳಿಗಳಿವೆ.
- ಅಬ್ಬಿಗರೆ ಮತ್ತು ಕಮ್ಮಗೊಂಡನಹಳ್ಳಿ ಕೆರೆಯಿಂದ ನೀರು ಚಿಕ್ಕಬಾಣಾವರ ಕೆರೆಗೆ ಹರಿಯುತ್ತದೆ.
- ಕೆರೆಯ ಸುತ್ತ ವಸತಿ ಪ್ರದೇಶಗಳು ನಿರ್ಮಾಣವಾಗಿದೆ. ಆದರೆ ಸರಿಯಾದ ಯು.ಜಿ.ಡಿ ವ್ಯವಸ್ಥೆಯಿಲ್ಲ.
- ಬಿ.ಡಬ್ಲ್ಯೂ.ಎಸ್.ಎಸ್.ಬಿಯವರು 5 ಎಮ್.ಎಲ್.ಡಿ ಸಾಮರ್ಥ್ಯದ ರೊಚ್ಚು ನೀರಿನ ಘಟಕವನ್ನು ಸ್ಥಾಪಿಸಿದ್ದಾರೆ. ಕೆಲವು ವಸತಿ ಪ್ರದೇಶಗಳಲ್ಲಿ ಯು.ಜಿ.ಡಿ ಇರುವುದರಿಂದ ಸುಮಾರು 2.5



ಎಮ್.ಎಲ್.ಡಿ ಯಷ್ಟು ರೊಚ್ಚುನೀರನ್ನು ಮಾತ್ರ
ಶುದ್ಧೀಕರಿಸಲಾಗುತ್ತಿದೆ. “

6) As could be seen from the report, the water in the lake is polluted to some extent and the pollution level is in “D” category water. It is pointed out by Sri D.R.Kumaraswamy, Senior Environmental Officer that the water of the lake has been polluted on account of the discharge of the pollutant substance from the residential area into the open drain. He further pointed out though 5 MLD STP capacities have been installed, and only 2.5 MLD capacity is being utilized. According to him, this is one cause for the pollution of the water. He submits that the remedial measures for this problem is that the BWSSB has to complete the underground drainage system.

7) Sri M.Devaraju, Additional Chief Engineer, BWSSB submitted in the course of the hearing, that the lake in question is under the control of the BDA and once the boundaries and encroachments are identified, it is desirable to fence the lake.

11
/ /

BCD - 2528/18


- 16 -

(A)

He further submitted that there is already an ongoing project covering 110 villages on the upstream of the lake which avoids the sewerage entering into the lake. He pointed out that it is expected to be completed by September, 2021. Once it is completed, to a larger extent, the pollution of the lake will be controlled. However, in the meanwhile it is necessary to point out that the Chikkabanavara village panchayath has to take effective steps in the matter of bringing it to the notice of the authorities about the persons who are trying to pollute the lake and who try to put garbage near the lake or on the lake etc.,

8) Sri P.L.N.Simha, who is present on behalf of the Panchayath submitted that the panchayath would extend all the co-operation required. He also pointed out that the Gram Panchayath has appointed the ^{staff} ~~people~~ for vigilance over the said lake. The said statement is placed on record.

9) The authorities concerned to file their statements with regard to the steps taken by each one of them, by the next date of hearing.



List this case on 22nd Januray, 2019 at 3.00 p.m.

Communicate this order to the parties concerned.

P. Vishwanatha Shetty
(Justice P. Vishwanatha Shetty)
Lokayukta
State of Karnataka

30/10/2017

*vi

10) Additional Registrar of Enq.1

೨) ೨೨/೦೧/೨೦೧೯.

ARE-1

ನಾ. ಉಚಾರಣೆ -
- ರವರ ಆಹಾರದಂತೆ
ಎದುರುದಾರಲಗೆ
ನೋಟಸ್ ಕೂರಿ ಮಾಡಿದ್ದು.
ಸ್ವೀಕೃತಿ ಯುಡಿಸಿಡಿ .
ಬೃಹದಾಖಲೆಗಲ್ಲೆ ಜಂಟಿ
ನಿರ್ದೇಶಕರು, ಬೆಂಗಳೂರು
ನಗರ ಜಿಲ್ಲೆಕವರ ಪತ್ರಣ
ಆ: 13/11/2018 ಬಂದರುತ್ತದೆ .

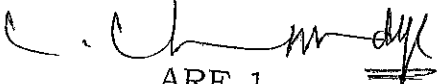
JARE-1

This case was posted on 22.1.2019.
Government declared Holiday on account
of death of Sri.Sri.Sri.


KoH/BCO-2528/2018 - 18-

19

Shivakumaraswamiji. Therefore next date of hearing may be fixed on 20.2.2019 at 3-00 PM with intimation to the parties.


ARE-1
23/1

3) Hon'ble Lokayukta
for kind orders.


23/2/2019

4) 20/02/2019.

ನಾ. ಲೋಕಾಯುಕ್ತೆ-
- ಕವರ ಆಡಳಿತದಂತೆ
ಎದುರುದಾರಲಗೆ ನೋಟಿಸ್
ಇತಿ ಮಾಡಿತ್ತು ಸ್ವೀಕೃತಿ
ಮಂಡಿಸಿದೆ.

ARE-1



KARNATAKA LOKAYUKTA, BENGALURU

Compt/Lok/BCD-2528/2018

Date: 20.02.2019


ORDER

Neither the complainant nor his representatives are present.

Sri. Jayaprakash, Joint Director of Land Records, Bengaluru Urban District is present along with Sri. Santhosh, Assistant Director of Land Records.

A status report dated 20-02-2019 has been filed by the Joint Director of Land Records. It is useful to extract the said report which reads as follows;

ಮೇಲ್ಕಂಡ ವಿಷಯಕ್ಕೆ ಸಂಬಂಧಿಸಿದಂತೆ ಉಲ್ಲೇಖ(1) ರ ದಿನಾಂಕಗಳಲ್ಲಿನ ಘನ ಲೋಕಾಯುಕ್ತರ ಆದೇಶಾನುಸಾರ, ಹಾಗೂ ಉಲ್ಲೇಖ(2) ದಿನಾಂಕಗಳಲ್ಲಿನ ಮಾನ್ಯ ತಮ್ಮ ನೋಟೀಸ್ ಮುಖಾಂತರ ಸೂಚಿಸಲ್ಪಟ್ಟಂತೆ, ತಕ್ಷಣ ಪಾಲನಾ ಕ್ರಮ ಪ್ರಾರಂಭಿಸಿ, ಉಲ್ಲೇಖ(3) ರನ್ವಯ ಮಾನ್ಯ ಆಯುಕ್ತರು, ಬೆಂಗಳೂರು ಅಭಿವೃದ್ಧಿ ಪ್ರಾಧಿಕಾರ, ಬೆಂಗಳೂರು, ಮಾನ್ಯ ಆಯುಕ್ತರು, ಬಿಬಿಎಂಪಿ ನರಸಿಂಹರಾಜ ವೃತ್ತ, ಬೆಂಗಳೂರು, ಶ್ರೀ ಡಿ.ಆರ್.ಕುಮಾರಸ್ವಾಮಿ, ಹಿರಿಯ ಪರಿಸರ ಸಂರಕ್ಷಣಾಧಿಕಾರಿಗಳು, ಕರ್ನಾಟಕ ರಾಜ್ಯ ಮಾಲಿನ್ಯ ನಿಯಂತ್ರಣ ಮಂಡಳಿ, ಮಾನ್ಯ ಅಧ್ಯಕ್ಷರು BWSSB ಕಾವೇರಿ ಭವನ ಬೆಂಗಳೂರು, ತಹಶೀಲ್ದಾರ್, ಬೆಂಗಳೂರು ಉತ್ತರ ತಾಲ್ಲೂಕು ರವರುಗಳಿಗೆ ಶ್ರೀ ಹೆಚ್.ಎಸ್.ದೊರೆಸ್ವಾಮಿ ಸ್ವಾತಂತ್ರ ಹೋರಾಟಗಾರರು, ಶ್ರೀ ಸುರೇಶ್.ಎನ್.ಆರ್ ನಮ್ಮ ಬೆಂಗಳೂರು



(21)

ಫೌಂಡೇಷನ್ ರವರುಗಳಿಗೆ ಸ್ಥಳ ಪರಿಶೀಲನೆ ಬಗ್ಗೆ ತಿಳುವಳಿಕೆ ನೀಡಿ ದಿನಾಂಕ ಹಾಗೂ ಸಮಯ ನಿರ್ಧರಿಸಿ ಅದರಂತೆ ದಿನಾಂಕ: 27-10-2018 ರಂದು ಜಂಟಿ ಅಳತೆ ಕಾರ್ಯ ನಿರ್ವಹಿಸಲಾಗಿರುತ್ತದೆ. ಸದರಿ ಅಳತೆಯ ಮಾಹಿತಿಯನ್ನು ಕಛೇರಿಯಲ್ಲಿ ಮೂಲ ಸರ್ವೆ ದಾಖಲೆಗಳ ಆಧಾರದ ಮೇಲೆ ನಕ್ಷೆ ತಯಾರಿಸಿ ಅಂತಿಮ ಜಂಟಿ ಅಳತೆ ವರದಿಯನ್ನು ಮಾನ್ಯ ತಮಗೆ ಸಲ್ಲಿಸಲು 1 ತಿಂಗಳು ಕಾಲಾವಕಾಶ ನೀಡಬೇಕೆಂದು ಉಲ್ಲೇಖ(5) ರ ಮಧ್ಯಂತರ ನಿವೇದನೆಯಲ್ಲಿ ಕೋರಲಾಗಿತ್ತು.

ಇಲಾಖಾವಾರು ವರದಿಯನ್ನು ಸಂಬಂಧಿಸಿದ ಇಲಾಖೆಯವರು ಪ್ರತ್ಯೇಕವಾಗಿ ತಮ್ಮ ಕಛೇರಿಗೆ ಸಲ್ಲಿಸುವುದಾಗಿ ತಿಳಿಸಿರುವ ಹಿನ್ನೆಲೆಯಲ್ಲಿ ಹಾಗೂ ಅಂತಿಮ ಹಂತದ ಅಳತೆ ಕಾರ್ಯವನ್ನು ದಿನಾಂಕ:27-11-2018 ರಂದು ಮತ್ತೊಮ್ಮೆ ಸ್ಥಳದಲ್ಲಿ ಜಂಟಿಯಾಗಿ ಪರಿಶೀಲಿಸಿಕೊಳ್ಳಲಾಯಿತು. ಈ ಮಧ್ಯೆ ಉಲ್ಲೇಖ(4) ರಂತೆ ಭೂದಾಖಲೆಗಳ ಸಹಾಯಕ ನಿರ್ದೇಶಕರು 4 ಗ್ರಾಮಗಳ ಕೆರೆಗಳ ಬಾಬು, ಮೂಲ ಸರ್ವೆ ದಾಖಲೆಗಳನ್ನು ಆಟೋ ಕ್ಯಾಡ್ ತಂತ್ರಾಂಶದಲ್ಲಿ ಡಿಜಿಟಲೀಕರಣದಗೊಳಿಸಿ ಟೋಟಲ್ ಸ್ಪೇಷನ್ ಉಪಕರಣದ ಅಳತೆ ಮಾಡಿರುವ ಡಾಟಾ ಮೇಲೆ ಸೂಪರ್ ಇಂಪೋಸ್ ಮಾಡಿದಾಗ ಚಿಕ್ಕಬಾಣಾವರ ಗ್ರಾಮದ ಸ.ನಂ.3 ರ ಮೇಲೆ ಸ.ನಂ.197 ಮತ್ತು 198 ನಂಬರ್‌ಗಳು ಓವರ್‌ಲಾಪ್ ಆಗುತ್ತಿದ್ದು, ಮೂಲ ಸರ್ವೆ ದಾಖಲೆಗಳಂತೆ ಮೋಜಿಣಿ ನ್ಯೂನತೆ ಕಂಡುಬಂದಿರುವುದರಿಂದ ಸದರಿ ನ್ಯೂನತೆಯನ್ನು ತಿದ್ದುಪಡಿ ಮಾಡುವ ಬಾಬು ಅಗತ್ಯ ಕ್ರಮವಹಿಸುತ್ತಿರುವುದಾಗಿ ತಿಳಿಸಿರುತ್ತಾರೆ. ಆದ್ದರಿಂದ ಅಂತಿಮವಾಗಿ ವಿವರವಾದ ವರದಿಯನ್ನು ಸಲ್ಲಿಸಲು 2 ತಿಂಗಳ ಕಾಲಾವಕಾಶ ನೀಡಬೇಕೆಂದು ಮತ್ತೊಮ್ಮೆ ತಮ್ಮಲ್ಲಿ ನಿವೇದಿಸಿದೆ.

It is pointed out by Sri. Jayaprakash, Joint Director that certain correction works in the records has to be carried out by the survey department and it is in the process and it may take about eight weeks time. He




submitted that the final report will be submitted within eight weeks from today.

Sri. R.V. Bhat, Law Officer, is present along with Sri. Kumaraswamy, Senior Environmental Officer, on behalf of the Karnataka State Pollution Control Board. He has filed a report dated; 19-02-2019 on behalf of the Karnataka State Pollution Control Board. Along with the report certain photographs have been submitted. It is useful to extract the said report which reads as hereunder;

ಚಿಕ್ಕಬಾಣಾವರಕೆರೆ (2528/2018) :ಈ ಕೆರೆಯನ್ನು ದಿನಾಂಕ 18.02.2019ರಂದು ಪರಿವೀಕ್ಷಣೆ ಮಾಡಿರುತ್ತಾರೆ. ಈ ಕೆರೆಯು ಚಿಕ್ಕಬಾಣಾವರ ಹಾಗೂ ಕೆರೆಗುಡ್ಡದ ಹಳ್ಳಿಯ ಮಧ್ಯದಲ್ಲಿದೆ.

- ಈ ಕೆರೆಯು ಸುಮಾರು 105 ಎಕರೆ 15 ಗುಂಟೆ ದಿಸ್ತಾರವಿರುವುದಾಗಿ ತಿಳಿದುಬಂದಿರುತ್ತದೆ.
- ಈ ಕೆರೆಯು ಬಡಿವ ಸಂಸ್ಥೆಯ ಅಧೀನದಲ್ಲಿದೆ ಎಂದು ತಿಳಿದುಬಂದಿರುತ್ತದೆ. ಈ ಕೆರೆಯ ಸುತ್ತ ಚಿಕ್ಕಬಾಣಾವರ, ಸೋಮಶಿಟ್ಟೆಹಳ್ಳಿ, ಕೆರೆಗುಡ್ಡದ ಹಳ್ಳಿ ಮತ್ತು ಗಾಣಿಗರಹಳ್ಳಿಗಳಿವೆ.
- ಅಜ್ಜಿಗರೆ ಮತ್ತು ಕಮ್ಮಗೊಂಡನಹಳ್ಳಿ ಕೆರೆಯಿಂದ ನೀರು ಚಿಕ್ಕಬಾಣಾವರಕೆರೆಯನ್ನು ಸೇರುತ್ತದೆ.
- ಕೆರೆಯ ಸುತ್ತಮುತ್ತ ವಸತಿ ಪ್ರದೇಶಗಳು ನಿರ್ಮಾಣವಾಗಿದೆ. ಆದರೆ ಸರಿಯಾದ ಯು.ಜಿ.ಡಿ ವ್ಯವಸ್ಥೆಯಿಲ್ಲ.
- ಬಿ.ಡಬ್ಲ್ಯೂ.ಎಸ್.ಎಸ್.ಬಿಯವರು 5 ಎಮ್.ಎಲ್.ಡಿ ಸಾಮರ್ಥ್ಯದ ರೋಚ್ಚು ನೀರಿನ ಶುದ್ಧೀಕರಣ ಘಟಕವನ್ನು ಸ್ಥಾಪಿಸಿದ್ದಾರೆ. ಕೆಲವು ವಸತಿ ಪ್ರದೇಶಗಳಲ್ಲಿ ಯು.ಜಿ.ಡಿ ಇರುವುದರಿಂದ



(23)

ಸುಮಾರು 2.5 ಎಮ್.ಎಲ್.ಡಿಯಷ್ಟು ರೊಚ್ಚುನೀರನ್ನು ಮಾತ್ರ ಶುದ್ಧೀಕರಿಸಲಾಗುತ್ತಿದೆ.

- ಕೆರೆಯ ಸುತ್ತಮುತ್ತ ಸಣ್ಣಸಣ್ಣ ವಸತಿ ಸಮುಚ್ಚಯಗಳು(ಅಪಾರ್ಟ್‌ಮೆಂಟ್‌ಗಳು) ಇದ್ದು, ಈ ವಸತಿ ಸಮುಚ್ಚಯಗಳು ಶುದ್ಧೀಕರಿಸದ(ಖಜರಿಣುಫಿ ಇಟಿಇನ್ ತ್ಯಾಜ್ಯ) ಗೃಹ ತ್ಯಾಜ್ಯ ನೀರನ್ನು ಚಿಕ್ಕಬಾಣಾವರಕೆರೆಗೆ ಬಿಡುತ್ತಿದ್ದು ಈ ವಸತಿ ಸಮುಚ್ಚಯಗಳಿಗೆ ಕಾರಣ ಕೆಲವು ನೋಟೀಸುಗಳನ್ನು ನೀಡಲಾಗಿರುತ್ತದೆ. ಹಾಗೂ ತ್ಯಾಜ್ಯ ನೀರು ಹೊರಗೆ ಬಿಡದಂತೆ ನಿರ್ಬಂಧನೆ ಅಡಿಯಲ್ಲಿ (ಪ್ರಾಹಿಬಿಟರಿ ಆರ್ಡರ್) ನೀಡಲಾಗಿದೆ ಮತ್ತು ಕ್ರಿಮಿನಲ್ ಮೊಕದ್ದಮೆಯನ್ನು ಹೂಡಲು ಸಹಾ ಕ್ರಮ ಕೈಗೊಳ್ಳಲಾಗುತ್ತಿದೆ.
- ಚಿಕ್ಕಬಾಣಾವರಕೆರೆಯ ಸುತ್ತಮುತ್ತ ಇರುವ ಜನವಸತಿ ಪ್ರದೇಶಗಳಿಗೆ, ವಸತಿ ಸಮುಚ್ಚಯಗಳ ಪ್ರದೇಶಗಳಿಗೆ ಸೂಕ್ತವಾದ ಒಳಚರಂಡಿ ವ್ಯವಸ್ಥೆಯನ್ನು ಅಳವಡಿಸಿ, ಈ ಗೃಹತ್ಯಾಜ್ಯರೊಚ್ಚು ನೀರನ್ನು 5 ಎಮ್.ಎಲ್.ಡಿ ಸಾಮರ್ಥ್ಯದ ರೊಚ್ಚು ನೀರಿನ ಶುದ್ಧೀಕರಣ ಘಟಕಕ್ಕೆ ತಂದು ಶುದ್ಧೀಕರಣ ಮಾಡುವಂತೆ ಬಿ.ಡಬ್ಲ್ಯೂ.ಎಸ್.ಎಸ್.ಬಿ.ಗೆ ಈಗಾಗಲೇ ಮಂಡಳಿಯಿಂದ ನಿರ್ದೇಶನ ನೀಡಲಾಗಿದೆ.
- ಈ ಕೆರೆಯ ನೀರನ್ನು ದಿನಾಂಕ 04.12.2018ರಂದು ಸಂಗ್ರಹಿಸಿ ವಿಶ್ಲೇಷಣೆ ಮಾಡಲಾಗಿದೆ. ಕೆರೆಯ ನೀರು "ಇ" ವರ್ಗಕ್ಕೆ ಸೇರಿರುತ್ತದೆ.

The report indicates that the BWSSB has already installed 5 MLD Treatment Plant. However, it is pointed out that the plant is getting only 2.5 MLD of effluent substance, as the UGD work has not yet been completed. It is further pointed out that unless Under Ground Drainage System is completed, sewage would join the lake.

Therefore, effective steps for completion of UGD system in that area have to be done by the BWSSB. The BWSSB is directed to examine this issue and submit the status report by the next date of hearing.

Communicate this order to the parties concerned

List this matter on 26.06.2019 at 3:00 P.M.

P. Vishwanatha Shetty
(Justice P. Vishwanatha Shetty), 10/2/2019
Lokayukta,
State of Karnataka.

*GAK

3) 26/06/2019

ARE-1.

ಕಾ. ಉಪಾಯುಕ್ತೆ -

ರವಕ ಉದ್ದೇಶವಂತೆ
ಎದುರುದಾರಣೆಗೆ ನೋಟಿಸ್
ಜಾರಿ ಮಾಡಿದ್ದು, ಜಿಲ್ಲಾ
ಮಂಡಳಿ.

JDLR, ಬೆಂಗಳೂರು
ನಗರ ಇಲಾಖೆ ರವರು
ಭೂದಾಖಲೆಗಳ ಸಹಾಯಕ
ನಿರ್ದೇಶಕರು, ಬೆಂಗಳೂರು
ಉತ್ತರ ತಾಲ್ಲೂಕು ರವರಿಗೆ
ಕಳುಹಿಸಿರುವ ಪತ್ರ ಪ್ರತಿ
ಮಂಡಳಿ.

1

KARNATAKA LOKAYUKTA, BENGALURU

25

No:Compt/LOK/BCD-2528/2018 Date : 27-06-2019

ORDER

On behalf of complainant Sri.H.S.Doreswamy, Sri Lakshmikanth is present. He has submitted a representation dated 26-06-2019, which reads as hereunder:

“ವಿಷಯ :ಚಿಕ್ಕಬಾಣಾವರಕೆರೆಯ ಬಗ್ಗೆ ಸ್ಥಿತಿಗತಿ ವರದಿ ಸಲ್ಲಿಕೆ
ಉಲ್ಲೇಖ :ಮಾನ್ಯ ಲೋಕಾಯುಕ್ತರಆದೇಶ ಸಂಖ್ಯೆComp/
Lok/BCD-2528/2018.

ಚಿಕ್ಕಬಾಣಾವರಕೆರೆಯಲ್ಲಿ ಕೆಲವು ಸಮಸ್ಯೆಗಳಿದ್ದು, ಅವುಗಳನ್ನು ತಮ್ಮ ಗಮನಕ್ಕೆ ಈ ಕೆಳಗಿನಂತೆ ತಿಳಿಸಲಾಗಿದೆ.

1. ಮಾನ್ಯ ಲೋಕಾಯುಕ್ತರು ಈ ಕೆರೆಯಲ್ಲಿರುವ ಒತ್ತುವರಿಯನ್ನು ಗುರುತು ಮಾಡಿ ತೆರವು ಮಾಡಲು ಭೂದಾಖಲೆಗಳ ಜಂಟಿ ನಿರ್ದೇಶಕರಿಗೆ ನೀಡಿದ ಆದೇಶದಂತೆ 27-11-2018ರಂದು ಸರ್ವೆ ಮಾಡಲಾಗಿರುತ್ತದೆ ಹಾಗೂ ಸರ್ವೆ ಕಾರ್ಯ ಮುಗಿದು ಇಂದಿಗೆ 7ತಿಂಗಳುಗಳು ಕಳೆದಿರುತ್ತವೆ. ಸರ್ವೆ ವರದಿಯನ್ನು ಭೂದಾಖಲೆಗಳ ಜಂಟಿ ನಿರ್ದೇಶಕರು ತಮಗೆ ಸಲ್ಲಿಸಿದ್ದು, ವರದಿಯಲ್ಲಿ ತಿಳಿಸಿರುವ ಒತ್ತುವರಿಯನ್ನು ತೆರವುಗೊಳಿಸಲು ತಹಶೀಲ್ದಾರ್ ಬೆಂಗಳೂರು ಉತ್ತರತಾಲ್ಲೂಕು ಮತ್ತು ಸಂಬಂಧಿಸಿದ ಅಧಿಕಾರಿಗಳಿಗೆ ನಿರ್ದೇಶನ ನೀಡಬೇಕಾಗಿ ಹಾಗೂ ಕರ್ನಾಟಕ ಭೂಕಂದಾಯ ಕಾಯಿದೆ 1964, ಸೆಕ್ಷನ್ 192 ಎ ಮತ್ತು ಬಿ ಪ್ರಕಾರ (ಪ್ರತಿಗಳನ್ನು ಲಗತ್ತಿಸಲಾಗಿದೆ) ಒತ್ತುವರಿದಾರರಿಗೆ ಮತ್ತು ಒತ್ತುವರಿ ಮಾಡಲು ಪ್ರತ್ಯಕ್ಷವಾಗಿ ಮತ್ತು ಪರೋಕ್ಷವಾಗಿ ಸಹಕಾರ ನೀಡಿದವಲ್ಲಾ ಅಧಿಕಾರಿಗಳಿಗೆ ಶಿಕ್ಷೆ ವಿಧಿಸಬೇಕಾಗಿ ತಮ್ಮಲ್ಲಿ ಕಳಕಳಿಯಾಗಿ ವಿನಂತಿಸುತ್ತೇವೆ.
2. ಈ ಕೆರೆಗೆ ಎಲ್ಲಾ ತರಹದ ತ್ಯಾಜ್ಯವನ್ನು ಸುರಿಯಲಾಗುತ್ತಿದ್ದು, ಕೆರೆಯು ಕಲುಶಿತವಾಗುತ್ತಿದೆ. ಇದನ್ನು ತಡೆಗಟ್ಟಲು ಬಿಬಿಎಂಪಿ ಅಧಿಕಾರಿಗಳಿಗೆ ಸೂಕ್ತ ನಿರ್ದೇಶನ ನೀಡಬೇಕಾಗಿ ವಿನಂತಿಸುತ್ತೇವೆ.
3. ಸುತ್ತಮುತ್ತಲ ಪ್ರದೇಶಗಳಿಂದ ಕೊಳಚೆ ನೀರು ಹರಿದುಕೆರೆ ಸಂಪೂರ್ಣ ಕಲುಷಿತಗೊಂಡಿದೆ. ತ್ಯಾಜ್ಯ ನೀರು ಕೆರೆಗೆ ಹರಿಯುವುದನ್ನು ತಡೆಗಟ್ಟಲು ಬಿಡಬ್ಲ್ಯೂಎಸ್‌ಎಸ್‌ಬಿ ಅಧಿಕಾರಿಗಳಿಗೆ ಸೂಕ್ತ ನಿರ್ದೇಶನ ನೀಡಬೇಕಾಗಿ ವಿನಂತಿಸುತ್ತೇವೆ.
4. ಕೆರೆಗೆ ಸಂಪೂರ್ಣ ಬೇಲಿ ಹಾಕಿರುವುದಿಲ್ಲ. ಹಾಗಾಗಿ ಕೆರೆಗೆ ತಂತಿ ಬೇಲಿಯನ್ನು ಹಾಕಲು ಸಂಬಂಧಿಸಿದ ಅಧಿಕಾರಿಗಳಿಗೆ ಸೂಕ್ತ ನಿರ್ದೇಶನ ನೀಡಬೇಕಾಗಿ ವಿನಂತಿಸುತ್ತೇವೆ.

ಈ ಮೇಲಿನ ಸಮಸ್ಯೆಗಳನ್ನು ಶೀಘ್ರ ಪರಿಹರಿಸುವ ನಿಟ್ಟಿನಲ್ಲಿ ಬಿಬಿಎಂಪಿ ಅಧಿಕಾರಿಗಳಿಗೆ ತಾವು ಆದೇಶ ನೀಡಬೇಕೆಂದು ತಮ್ಮಲ್ಲಿ ವಿನಂತಿಸಿಕೊಳ್ಳುತ್ತೇವೆ.”

Copy of the said representation is also handed over to Smt. Bhupradha, AEE, BBMP.

2. On behalf of BBMP Smt. Bhupradha, Assistant Executive Engineer is present.

3. On behalf of BWSSB Sri Devaraj, Additional Chief Engineer is present. He has submitted a status report dated 25-06-2019, which reads as hereunder:

“ವಿಷಯ: ಹೆಚ್.ಎಸ್.ದೊರೆಸ್ವಾಮಿ ರವರು ಲೋಕಾಯುಕ್ತ ಸಂಸ್ಥೆಯಲ್ಲಿ ನೀಡಿರುವ ದೂರಿನ ಕುರಿತು

ಉಲ್ಲೇಖ:- ನಂ:ಕಂ.ಲೋಕ್.ಬಿ.ಸಿ.ಡಿ 2528/2018

ದಿನಾಂಕ: 05-03-2018 .

||*

ಮೇಲ್ಕಂಡ ವಿಷಯ ಹಾಗೂ ಉಲ್ಲೇಖಕ್ಕೆ ಸಂಬಂಧಿಸಿದಂತೆ, ಬೆಂಗಳೂರು ನೀರು ಸರಬರಾಜು ಮತ್ತು ಒಳಚರಂಡಿ ಮಂಡಳಿಯು ಬೃಹತ್ ಬೆಂಗಳೂರು ಮಹಾನಗರ ಪಾಲಿಕೆ ವ್ಯಾಪ್ತಿಯ ಪ್ರದೇಶಗಳಿಗೆ ಶುದ್ಧ ಕುಡಿಯುವ ನೀರು ಹಾಗೂ ಸುರಕ್ಷಿತ ತ್ಯಾಜ್ಯ ನೀರು ನಿರ್ವಹಣೆಯ ಗುರುತರ ಜವಾಬ್ದಾರಿಯನ್ನು ನಿರ್ವಹಿಸುತ್ತಿದೆ. ಮಾನ್ಯ ಲೋಕಾಯುಕ್ತರು ದಿನಾಂಕ:05-09-2018 ರ ಆದೇಶದಲ್ಲಿ ತಿಳಿಸಿರುವಂತೆ ಚಿಕ್ಕಬಾಣಾವಾರ ಕೆರೆಗೆ ತ್ಯಾಜ್ಯ ನೀರು ಹರಿಯುವುದನ್ನು ತಡೆಗಟ್ಟಲು ಬೆಂಗಳೂರು ಜಲಮಂಡಳಿಯು ಡಿಸೆಂಬರ್ 2017ರಲ್ಲಿ 5 ದಶಲಕ್ಷ ಲೀಟರ್ (ದ.ಲ.ಲೀ) ದಿನಂಪ್ರತಿ ಸಾಮರ್ಥ್ಯದ ತ್ಯಾಜ್ಯ ನೀರು ಶುದ್ಧೀಕರಣ ಘಟಕವನ್ನು ಚಿಕ್ಕಬಾಣಾವಾರದಲ್ಲಿ ಚಾಲನೆಗೊಳಿಸಿ ಚಿಕ್ಕಬಾಣಾವಾರ ಅಚ್ಚುಕಟ್ಟು ಪ್ರದೇಶಗಳಾದ ಕುವೆಂಪು ನಗರ, ಸಿಂಗಪುರ, ವಿನಾಯಕ ನಗರ, ಅಬ್ಬಿಗರೆ ಹಾಗೂ ಸುತ್ತಮುತ್ತ ಪ್ರದೇಶಗಳಲ್ಲಿ ಉತ್ಪತ್ತಿಯಾಗುವ ತ್ಯಾಜ್ಯ ನೀರನ್ನು ಶುದ್ಧೀಕರಿಸುವ ಯೋಜನೆಯಾಗಿರುತ್ತದೆ. ಪ್ರಸ್ತುತ 2 ರಿಂದ 2.5 ದ.ಲ.ಲೀ ದಿನಂಪ್ರತಿ ತ್ಯಾಜ್ಯ ನೀರನ್ನು ಶುದ್ಧೀಕರಿಸಿ ಚಿಕ್ಕಬಾಣಾವಾರ ಕೆರೆಗೆ ಹರಿಯಬಿಡಲಾಗುತ್ತಿದೆ ಹಾಗೂ ಚಿಕ್ಕಬಾಣಾವಾರ ಕೆರೆಯ ಅಚ್ಚುಕಟ್ಟು ಇತರ ಪ್ರದೇಶಗಳಾದ ಮೇಡರಹಳ್ಳಿ, ಶೆಟ್ಟಿಹಳ್ಳಿ, ಮಲ್ಲಸಂದ್ರ ಹಾಗೂ ಕಮ್ಮಗೊಂಡನಹಳ್ಳಿ ಪ್ರದೇಶಗಳಲ್ಲಿ ಉತ್ಪತ್ತಿಯಾಗುವ ಕೊಳಚೆನೀರನ್ನು ಶುದ್ಧೀಕರಿಸಲು ತ್ಯಾಜ್ಯ ನೀರನ್ನು ಮೇಡರಹಳ್ಳಿ ISPS ಮೂಲಕ ನಾಗಸಂದ್ರ ಶುದ್ಧೀಕರಣ ಘಟಕದಲ್ಲಿ ಶುದ್ಧೀಕರಿಸಲಾಗಿರುತ್ತದೆ. ಮುಂದುವರೆದಂತೆ, ಪ್ರಸ್ತುತ ಚಿಕ್ಕಬಾಣಾವಾರ ಕೆರೆಯ ಸುತ್ತಮುತ್ತಲಿನ ಪ್ರದೇಶದಲ್ಲಿ ಬೆಂಗಳೂರು ಜಲಮಂಡಳಿಯು 110 ಹಳ್ಳಿಗಳ

ಒಳಚರಂಡಿ ಯೋಜನೆಯ ಅಡಿಯಲ್ಲಿ ತ್ಯಾಜ್ಯ ನೀರು ಕೊಳವೆ ಮಾರ್ಗ ಅಳವಡಿಸುವ ಕಾಮಗಾರಿಯನ್ನು ಕೈಗೊಂಡಿದ್ದು ಕಾಮಗಾರಿಗಳು ಸೆಪ್ಟೆಂಬರ್-2021ಕ್ಕೆ ಪೂರ್ಣಗೊಳ್ಳಲಿವೆ. ಈ ಕಾಮಗಾರಿಯು ಪೂರ್ಣಗೊಂಡ ನಂತರ 110 ಹಳ್ಳಿ ಪ್ರದೇಶಗಳಾದ ಅಬ್ಬಿಗರೆ, ಮೇಡರಹಳ್ಳಿ, ಚಿಕ್ಕನಂದ್ರ, ಶೆಟ್ಟಿಹಳ್ಳಿ, ಪ್ರದೇಶದಲ್ಲಿ ಉತ್ಪತ್ತಿಯಾಗುವ ತ್ಯಾಜ್ಯ ನೀರು ಕೆರೆಗೆ ಹರಿಯುತ್ತಿರುವುದನ್ನು ತಡೆಗಟ್ಟಿ, ಶುದ್ಧೀಕರಿಸಿ ಚಿಕ್ಕಬಾಣಾವಾರ ಕೆರೆಗೆ ಹರಿಯಬಿಡಲಾಗುವುದು ಎಂಬ ವಿಷಯವನ್ನು ಈ ಮೂಲಕ ತಮ್ಮ ಗಮನಕ್ಕೆ ತರಲಾಗಿದೆ.”

4. On behalf of Karnataka State Pollution Control Board, Bengaluru, Sri K.S.Bhat, Law Officer and Sri D.R. Kumaraswamy, Senior Environmental Officer are present. They have submitted a status report dated 26-06-2019, which reads as hereunder:

“ವಿಷಯ: ಶ್ರೀ. ಹೆಚ್. ಎಸ್. ದೊರೆಸ್ವಾಮಿಯವರು ನೀಡಿರುವ ದೂರಿನ ಕುರಿತು.

- ಉಲ್ಲೇಖ: 1. ಕರ್ನಾಟಕ ಲೋಕಾಯುಕ್ತ ಪತ್ರ ಸಂಖ್ಯೆ: ಲೋಕ್. ಬಿಸಿಡಿ 2413/2018 ದಿನಾಂಕ. 24.09.2018
 2. ಮಲ್ಲನಂದ್ರ ಗುಡ್ಡಕೆರೆ (ಶೆಟ್ಟಿಹಳ್ಳಿ ಕೆರೆ)ಗೆ ಸಂಬಂಧಿಸಿದಂತೆ ಕರ್ನಾಟಕ ಲೋಕಾಯುಕ್ತ ದೂರು ಸಂಖ್ಯೆ: ಲೋಕ್. ಬಿಸಿಡಿ 2527/2018
 3. ಚಿಕ್ಕಬಾಣಾವಾರ ಕೆರೆಗೆ ಸಂಬಂಧಿಸಿದಂತೆ ಕರ್ನಾಟಕ ಲೋಕಾಯುಕ್ತ ದೂರು ಸಂಖ್ಯೆ: ಲೋಕ್.ಬಿಸಿಡಿ 2528/2018.

ಗೌರವಾನ್ವಿತ ಲೋಕಾಯುಕ್ತರು ದಿನಾಂಕ: 11.09.2018ರಂದು ಕರ್ನಾಟಕ ರಾಜ್ಯ ಮಾಲಿನ್ಯ ನಿಯಂತ್ರಣ ಮಂಡಳಿ (ಎದುರುದಾರ-2) ರವರಿಗೆ ನೀಡಿದ ನಿರ್ದೇಶನದಂತೆ ಮಂಡಳಿಯ ಅಧಿಕಾರಿಗಳು ಸಂಬಂಧಪಟ್ಟ ಪುಟ್ಟೇನಹಳ್ಳಿಕೆರೆ ಮತ್ತು ಸುತ್ತಮುತ್ತಲಿನ ಪ್ರದೇಶಗಳನ್ನು ಪರಿಶೀಲಿಸಿ ವರದಿಯನ್ನು ಮಾನ್ಯರವರಲ್ಲಿ ಸಲ್ಲಿಸಲಾಗಿರುತ್ತದೆ.

ಪ್ರಾದೇಶಿಕ ಅಧಿಕಾರಿ ದಾಸರಹಳ್ಳಿಯವರು ದಿನಾಂಕ. 25.06.2019 ರಂದು ಈ ಕೆಳಗಿನ ಕೆರೆಗಳನ್ನು ಪರಿವೀಕ್ಷಣೆ ಮಾಡಿರುತ್ತಾರೆ.



28

1. ಚಿಕ್ಕಬಾಣಾವರ ಕೆರೆ (2528/2018) : ಈ ಕೆರೆಯನ್ನು ದಿನಾಂಕ 25.06.2019ರಂದು ಪರಿವೀಕ್ಷಣೆ ಮಾಡಿರುತ್ತಾರೆ. ಈ ಕೆರೆಯು ಚಿಕ್ಕಬಾಣಾವರ ಹಾಗೂ ಕೆರೆಗುಡ್ಡದಹಳ್ಳಿಯ ಮಧ್ಯದಲ್ಲರುತ್ತದೆ.
 - ಈ ಕೆರೆಯು ಸುಮಾರು 105 ಎಕರೆ 15 ಗುಂಟೆ ವಿಸ್ತಾರವಿರುವುದಾಗಿ ತಿಳಿದುಬಂದಿರುತ್ತದೆ.
 - ಈ ಕೆರೆಯು ಬಡಿಎ ಸಂಸ್ಥೆಯ ಅಧೀನದಲ್ಲಿದೆ ಎಂದು ತಿಳಿದುಬಂದಿರುತ್ತದೆ. ಈ ಕೆರೆಯ ಸುತ್ತ ಚಿಕ್ಕಬಾಣಾವರ, ಸೋಮಶೆಟ್ಟಿಹಳ್ಳಿ, ಕೆರೆಗುಡ್ಡದಹಳ್ಳಿ ಮತ್ತು ಗಾಣಿಗರಹಳ್ಳಿಗಳಿವೆ.
 - ಅಜ್ಜಿಗರೆ ಮತ್ತು ಕಮ್ಮೆಗೊಂಡನಹಳ್ಳಿ ಕೆರೆಯಿಂದ ನೀರು ಚಿಕ್ಕಬಾಣಾವರ ಕೆರೆಯನ್ನು ಸೇರುತ್ತದೆ.
 - ಕೆರೆಯ ಸುತ್ತಮುತ್ತ ವಸತಿ ಪ್ರದೇಶಗಳು ನಿರ್ಮಾಣವಾಗಿದೆ. ಆದರೆ ಸರಿಯಾದ ಯು.ಜಿ.ಡಿ ವ್ಯವಸ್ಥೆಯಿಲ್ಲ.
 - ಬಿ.ಡಬ್ಲ್ಯು.ಎಸ್.ಎಸ್.ಜಿಯವರು 5 ಎಮ್.ಎಲ್.ಡಿ ಸಾಮರ್ಥ್ಯದ ರೊಚ್ಚು ನೀರಿನ ಶುದ್ಧೀಕರಣ ಘಟಕವನ್ನು ಸ್ಥಾಪಿಸಿದ್ದಾರೆ. ಕೆಲವು ವಸತಿ ಪ್ರದೇಶಗಳಲ್ಲಿ ಯು.ಜಿ.ಡಿ ಇರುವುದರಿಂದ ಸುಮಾರು 2.5 ಎಮ್.ಎಲ್.ಡಿ ಯಷ್ಟು ರೊಚ್ಚುನೀರನ್ನು ಮಾತ್ರ ಶುದ್ಧೀಕರಿಸಲಾಗುತ್ತಿದೆ.
 - ಕೆರೆಯ ಸುತ್ತಮುತ್ತ ಸಣ್ಣಸಣ್ಣ ವಸತಿ ಸಮುಚ್ಚಯಗಳು(ಅಪಾರ್ಟ್‌ಮೆಂಟ್‌ಗಳು) ಇದ್ದು, ಈ ವಸತಿ ಸಮುಚ್ಚಯಗಳು ಶುದ್ಧೀಕರಿಸದ (Septic tank ತ್ಯಾಜ್ಯ) ಗೃಹ ತ್ಯಾಜ್ಯ ನೀರನ್ನು ಚಿಕ್ಕಬಾಣಾವರ ಕೆರೆಗೆ ಬಿಡುತ್ತಿದ್ದು ಈ ವಸತಿ ಸಮುಚ್ಚಯಗಳಿಗೆ ಕಾರಣ ಕೇಳುವ ನೋಟೀಸುಗಳನ್ನು ನೀಡಲಾಗಿರುತ್ತದೆ. ಹಾಗೂ ತ್ಯಾಜ್ಯ ನೀರು ಹೊರಗೆ ಬಿಡದಂತೆ ನಿರ್ಬಂಧನೆ ಆದೇಶವನ್ನು (ಪ್ರಾಹಿಬಿಟರಿ ಆರ್ಡರ್) ನೀಡಲಾಗಿದೆ ಮತ್ತು ಕ್ರಿಮಿನಲ್ ಮೊಕದ್ದಮೆಯನ್ನು ಕೂಡಲು ಸಹಾ ಕ್ರಮ ಕೈಗೊಳ್ಳಲಾಗುತ್ತಿದೆ.
 - ಚಿಕ್ಕಬಾಣಾವರ ಕೆರೆಯ ಸುತ್ತಮುತ್ತ ಇರುವ ಜನವಸತಿ ಪ್ರದೇಶಗಳಿಗೆ, ವಸತಿ ಸಮುಚ್ಚಯಗಳ ಪ್ರದೇಶಗಳಿಗೆ ಸೂಕ್ತವಾದ ಒಳಚರಂಡಿ ವ್ಯವಸ್ಥೆಯನ್ನು ಅಳವಡಿಸಿ, ಈ ಗೃಹತ್ಯಾಜ್ಯ ರೊಚ್ಚು ನೀರನ್ನು 5 ಎಮ್.ಎಲ್.ಡಿ ಸಾಮರ್ಥ್ಯದ ರೊಚ್ಚು ನೀರಿನ ಶುದ್ಧೀಕರಣ ಘಟಕಕ್ಕೆ ತಂದು ಶುದ್ಧೀಕರಣ ಮಾಡುವಂತೆ ಬಿ.ಡಬ್ಲ್ಯು.ಎಸ್.ಎಸ್.ಬಿ.ಗೆ ಈಗಾಗಲೇ ಮಂಡಳಿಯಿಂದ ನಿರ್ದೇಶನ ನೀಡಲಾಗಿದೆ.
 - ಈ ಕೆರೆಯ ನೀರನ್ನು ದಿನಾಂಕ 10.04.2019ರಂದು ಸಂಗ್ರಹಿಸಿ ವಿಶ್ಲೇಷಣೆ ಮಾಡಲಾಗಿದೆ. ಕೆರೆಯ ನೀರು "ಡಿ" ವರ್ಗಕ್ಕೆ ಸೇರಿರುತ್ತದೆ.

• ಹೆಚ್ಚಿನ ಮಾಹಿತಿ


- ಕಲಂ: 15 BWSSB Act 1964 ರಂತೆ ರೊಚ್ಚು ನೀರನ್ನು ಸಂಸ್ಕರಣೆ ಮಾಡಿ ಸರಿಯಾದ ನೀರನ್ನು ಸಾರ್ವಜನಿಕರಿಗೆ ನೀಡುವ ಕರ್ತವ್ಯವು BWSSB ಸಂಸ್ಥೆಯ ವ್ಯಾಪ್ತಿಗೆ ಬರುತ್ತಿದ್ದು ಈ ಬಗ್ಗೆ ಮಂಡಳಿಯಿಂದಲೂ ಸಾಕಷ್ಟು ನಿರ್ದೇಶನಗಳನ್ನು ನೀಡಲಾಗಿರುತ್ತದೆ. ಅದರಂತೆ ಕಲಂ 63 ಹಾಗೂ 64 ರಂತೆ ರೊಚ್ಚು ನೀರು ಸಂಸ್ಕರಣಾ ಘಟಕಗಳ ಸ್ಥಾಪನೆ ಮಾಡುವ ಜವಾಬ್ದಾರಿಯು BWSSB ಸಂಸ್ಥೆಯ ಮುಖ್ಯ ಕರ್ತವ್ಯವಾಗಿರುತ್ತದೆ.
- ಘನತ್ಯಾಜ್ಯ ನಿರ್ವಹಣೆ ನಿಯಮ 2016ರ ಕಲಂ 15ರ ಅನ್ವಯ ಸ್ಥಳೀಯ ಸಂಸ್ಥೆಗಳ (BBMP) ಘನತ್ಯಾಜ್ಯ ನಿರ್ವಹಣೆ ಮಾಡುವ ಜವಾಬ್ದಾರಿಯನ್ನು ಹೊಂದಿದ್ದು ಹಾಗೂ ಕಟ್ಟಡ ತ್ಯಾಜ್ಯ ನಿರ್ವಹಣೆ ನಿಯಮಗಳಂತೆ ನಿರ್ವಹಣಾ ಜವಾಬ್ದಾರಿಯನ್ನು



ಬಿಬಿಎಂಪಿ ಹೊಂದಿದ್ದು ಈ ಬಗ್ಗೆ ಮಂಡಳಿಯಿಂದ ಬಿಬಿಎಂಪಿಗೆ ನಿರ್ದೇಶನಗಳನ್ನು ಕಾಲಕಾಲಕ್ಕೆ ನೀಡಲಾಗಿರುತ್ತದೆ.

- ಆದ್ದರಿಂದ ಗೌರವಾನ್ವಿತ ಲೋಕಾಯುಕ್ತರಲ್ಲಿ ಈ ಸಂಸ್ಥೆಗಳಾದ ಬಿಬಿಎಂಪಿ (BBMP) ಮತ್ತು ಬಿಡ್ಲೈವಿಸ್‌ಎಸ್‌ಬಿಗಳಿಗೆ (BWSSB) ಕೆರೆಗೆ ರೊಚ್ಚುನೀರು ಸೇರುವುದನ್ನು ತಡೆಯುವ ಕುರಿತು ಹಾಗೂ ಘನ ತ್ಯಾಜ್ಯಗಳನ್ನು ಸೂಕ್ತ ನಿರ್ವಹಣೆ ಕುರಿತು ಕೆರೆ ಅಥವಾ ನದಿಗೆ ಸೇರದಂತೆ ಸೂಕ್ತ ನಿರ್ದೇಶನ ನೀಡುವ ಬಗ್ಗೆ ಮಂಡಳಿಯ ಪ್ರಾರ್ಥನೆ ಇರುತ್ತದೆ.”


5. Smt Bhupradha submitted that, the lake is under the control of BDA and the authorities of BDA have not yet handed over the lake to the BBMP. In this connection, the Commissioner, BBMP has written a letter to the Additional Chief Secretary to the Government, Urban Development Department requesting the government to make an order for the purpose of hand over the lakes presently which are under the control of BDA to the BBMP. She will take steps to execute the work after comply with the procedure prescribed. She has also produced the copy of the said letter. She has further submitted that, though the lake has not yet been handed over to the BBMP, the government has released a sum of rupees three crore to BBMP for the purpose of development of this lake and since the state government has already released Rs.3 crore to the



(30)

BBMP, the BBMP has already prepared the project report and estimate for the development of the Chikkabanavara lake. Since, a sum of Rs.3 crore already released to the BBMP for development of the lake, I do not find any justification for not passing an appropriate notification to hand over the lake to the BBMP. I am sure the government will pass appropriate notification without further loss of time. Communicate this order to the Additional Chief Secretary to Government, Urban Development Department. The Commissioner, BBMP and the Commissioner, BDA also follow up the matter and get an appropriate notification in this regard.

6. Since, a decision has already been taken for hand over the lake to the BBMP and money has been released, it is needless to point out that, the BBMP need not wait for development of lake for issue of formal notification by the government. Smt. Bhupradha submitted that, the project report has been sent to the Commissioner for approval and as soon as the approval of the Commissioner is



received, they will take step to execute the work after complying with the procedure prescribed. According to her, the process of the tender notification and entrusting the work, may take two months and to execute the work after the work is entrusted to the contractor, it will take about 6-8 months. According to her, in all, it may take around 8 months time to develop the lake fully.

7. This lake is around 105 acres. It is the submission of Sri Lakshmikanth that no useful purpose will be served by diverting sewage water from the lake at this stage by incurring huge expenditure. In response to the submission, Smt. Bhupradha submitted that, the development work of the lake has to be taken in phased manner, the diversion of the sewage is the first stage of the work. Unless the diversion of sewage water from the lake is done, de-silting work cannot be taken up etc.

9. In what manner, work is to be executed, it is for the BBMP and experts to find out, I cannot go into that question. However, liberty is reserved to the



(32)

complainant to give appropriate representation for effective development of the lake to the BBMP and other authorities of the state. If such representation is given, I am sure, the authorities would consider the same keeping in mind the public interest.

10. Sri Girish, Surveyor, Bengaluru is present. He submitted that, within about three weeks' time the survey work will be completed and report will be submitted. The said statement is placed on record. He is directed to file survey report before ARE-1 within three weeks from today and copy of the same must be sent to the Additional Chief Engineer, BWSSB, BBMP, KSPCB, Tahsildar, Bengaluru North and also to the complainant.

11. On receipt of such report, it is needless to point out that, the Tahsildar, Bengaluru North is required to take appropriate steps for removal of the encroachment in accordance with law.



12. Communicate this order to all the parties concerned and also to the Tahsildar, Bengaluru North.

List this matter on 25-09-2019 at 3.00 p.m.


(Justice P. Vishwanatha Shetty)
Lokayukta, State of Karnataka 27/6/2019

ck*

ARE-1)

6) 25/09/2019.

ARE-1.

ನಾ ಲೋಕಾಯುಕ್ತ-
-ರವರೇ ಆಡಳಿತದಂತೆ
ಅಧಿಕಾರವಾರ್ತೆಗೆ ನೋಟಿಸ್
ಜಾರಿ ಮಾಡಿದ್ದು, ಸ್ವೀಕೃತಿ
ಮಾಡಿಕೊಡಿ.
ಎನ್. ಆರ್. ಸುರೇಶ್,
ಸಂಚಾಲಕರು, ಯುಜ್ಜಿಆರ್
ಚಿಂಗ್ಲೂರುರವರ ಪತ್ರ
ತ: 26/06/2019 ಬಾಡುಕಡೆ.

→

34

KARNATAKA LOKAYUKTA, BENGALURU

No.Compt/LOK/BCD-2528/2018/ARE-1


Date : 25.09.2019

CHIKKABANAVARA LAKE -

O R D E R

Sri Lakshmikanth is present on behalf of the complainant Sri H.S.Doreswamy. Sri R.V.Bhat, Law Officer, Karnataka State Pollution Control Board, Bengaluru is present along with Sri Somashekar.K.M., Deputy Environmental Officer, Dasarahalli Division, Bengaluru. Sri Linge Gowda, Assistant Executive Engineer, BBMP, Bengaluru is present along with Sri Basavaraj, Assistant Engineer, Raja Kaluve, Storm Water Drain of Dasarahalli Division, Bengaluru. Sri K.S.Lokesh, Assistant Executive Engineer, No.4 Sub-division, Bengaluru North is present on behalf of Bengaluru Development Authority.

- 2) Sri Linge Gowda, Assistant Executive Engineer, BBMP, Bengaluru has filed a Status Report dated 24.9.2019. It is useful to extract the said report which reads as here under –



35



“ಬೃಹತ್ ಬೆಂಗಳೂರು ಮಹಾನಗರ ಪಾಲಿಕೆ

ಮುಖ್ಯ ಅಭಿಯಂತರರು ರವರ ಕಛೇರಿ, ಕೆರೆಗಳು ವಿಭಾಗ, ಬೃಹತ್ ಬೆಂಗಳೂರು ಮಹಾನಗರ ಪಾಲಿಕೆ,

2ನೇ ಮಹಡಿ, ಅನೆಕ್ಸ್ ಕಟ್ಟಡ-03, ಎನ್.ಆರ್ ಚೌಕ, ಬೆಂಗಳೂರು-02.

ಸಂ: ಮು.ಅ/ಕೆರೆಗಳು/ಬಿ.ಆರ್/181/2019-20

ದಿನಾಂಕ: 24.09.2019

ರವರಿಗೆ,

ರಿಜಿಸ್ಟ್ರಾರ್ (ARE-1),
ಕರ್ನಾಟಕ ಲೋಕಾಯುಕ್ತ,
ಬಹುಮಹಡಿಗಳ ಕಟ್ಟಡ, ಅಂಬೇಡ್ಕರ್ ವೀಧಿ,
ಬೆಂಗಳೂರು.

ಮಾನ್ಯರೇ,

ವಿಷಯ: ಶ್ರೀ. ಹೆಚ್.ಎಸ್. ದೊರೆಸ್ವಾಮಿ, ಬೆಂಗಳೂರು ರವರು ಘನ ಲೋಕಾಯುಕ್ತರವರಲ್ಲಿ ಸಲ್ಲಿಸಿರುವ

ದೂರಿಗೆ ಸಂಬಂಧಿಸಿದಂತೆ ವರದಿ ಸಲ್ಲಿಸುವ ಕುರಿತು.

ಉಲ್ಲೇಖ: 1.ತಮ್ಮ ಕಛೇರಿ ಪತ್ರ ಸಂಖ್ಯೆ:ಕಂ.ಲೋಕ್.ಬಿಸಿ.ಡಿ 2528/2018, ದಿ:03-07-2019 ರ

ನೋಟೀಸ್.

2. ಸರ್ಕಾರದ ಆದೇಶ ಸಂಖ್ಯೆ:ನಅಇ 375 ಎಂಎನ್‌ವೈ 2018, ಬೆಂಗಳೂರು, ದಿನಾಂಕ: 01/02/2019

3. ಕರ್ನಾಟಕ ಸರ್ಕಾರದ ಆದೇಶ ಸಂಖ್ಯೆ: ನಅಇ 375 ಎಂಎನ್‌ವೈ 2018, ಬೆಂಗಳೂರು,

ದಿನಾಂಕ: 20/09/2019

ಮೇಲ್ಕಂಡ ವಿಷಯಕ್ಕೆ ಹಾಗೂ ಉಲ್ಲೇಖ ಪತ್ರಕ್ಕೆ ಸಂಬಂಧಿಸಿದಂತೆ, ಶ್ರೀ. ಹೆಚ್.ಎಸ್. ದೊರೆಸ್ವಾಮಿ, ಬೆಂಗಳೂರು ರವರು ಘನ ಲೋಕಾಯುಕ್ತರವರಲ್ಲಿ ದೂರನ್ನು ಸಲ್ಲಿಸಿದ್ದು, ಸದರಿ ದೂರಿಗೆ ಸಂಬಂಧಿಸಿದಂತೆ ವರದಿಯನ್ನು ಸಲ್ಲಿಸಲು ಅಪರ ನಿಬಂಧಕರು, ವಿಚಾರಣೆಗಳು-1, ಕರ್ನಾಟಕ ಲೋಕಾಯುಕ್ತ ರವರು ಸೂಚಿಸಿರುವ ಮೇರೆಗೆ, ಬೃಹತ್ ಬೆಂಗಳೂರು ಮಹಾನಗರ ಪಾಲಿಕೆಯ ಕೆರೆಗಳು ವಿಭಾಗದಿಂದ ಈ ಕೆಳಗಿನಂತೆ ವರದಿಯನ್ನು ಸಲ್ಲಿಸಿದೆ.

ಬೆಂಗಳೂರು ಉತ್ತರ ತಾಲ್ಲೂಕು, ಚಿಕ್ಕಬಾಣಾವರ ಕೆರೆಯು ಬೆಂಗಳೂರು ಅಭಿವೃದ್ಧಿ ಪ್ರಾಧಿಕಾರದ ವಶದಲ್ಲಿದ್ದು, ಪಾಲಿಕೆಯ ವತಿಯಿಂದ ಸದರಿ ಕೆರೆಯನ್ನು ಅಭಿವೃದ್ಧಿಪಡಿಸಲು ರಾಜ್ಯ ಸರ್ಕಾರದ 2018-19, 2019-20 & 2020-21 ನೇ ಸಾಲಿನ “ನವ ಬೆಂಗಳೂರು ಯೋಜನೆಯಡಿಯಲ್ಲಿ” ರೂ.5.00 ಕೋಟಿಗಳ ಅನುದಾನವನ್ನು ಉಲ್ಲೇಖ (2) ರ ಸರ್ಕಾರದ

(3)

ಆದೇಶದಂತೆ ಈ ಹಿಂದೆ ಪಾಲಿಕೆಗೆ ಮಂಜೂರು ಮಾಡಲಾಗಿದ್ದ ಮೇರೆಗೆ ಸದರಿ ಕೆರೆಯ ಅಭಿವೃದ್ಧಿಗೆ ವಿವರವಾದ ಯೋಜನಾ ವರದಿಯನ್ನು ಸಹಾ ತಯಾರಿಸಲಾಗಿರುತ್ತದೆ.

ಮುಂದುವರೆದು ಉಲ್ಲೇಖ (3)ರ ಸರ್ಕಾರಿ ಆದೇಶ ಸಂಖ್ಯೆ: ನಅಇ 375 ಎಂಎನ್‌ವೈ 2018, ಬೆಂಗಳೂರು,

ದಿನಾಂಕ: 20/09/2019 ರಲ್ಲಿ ಚಿಕ್ಕಬಾಣಾವರ ಕೆರೆಯ ಅಭಿವೃದ್ಧಿಗೆ ಮಂಜೂರು ಮಾಡಿದ್ದ ಸರ್ಕಾರದ ಅನುದಾನವನ್ನು ಹಿಂಪಡೆಯಲಾಗಿರುವ ಮೇರೆಗೆ ಸದರಿ ಕೆರೆಯನ್ನು ಬೆಂಗಳೂರು ಅಭಿವೃದ್ಧಿ ಪ್ರಾಧಿಕಾರದ ವತಿಯಿಂದಲೇ ಅಭಿವೃದ್ಧಿ ಕೈಗೊಳ್ಳಬೇಕಿರುತ್ತದೆ.

ಈ ಮೇಲ್ಕಂಡ ಮಾಹಿತಿಯನ್ನು ಉಲ್ಲೇಖ (2) ಮತ್ತು (3) ರ ಸರ್ಕಾರದ ಆದೇಶ ಪ್ರತಿಗಳೊಂದಿಗೆ ಸಲ್ಲಿಸುತ್ತಾ, ಸದರಿ ವರದಿಯನ್ನು ಘನ ಲೋಕಾಯುಕ್ತರವರ ಅವಗಾಹನೆಗೆ ಸಲ್ಲಿಸಲು ಕೋರಿದೆ.

ತಮ್ಮ ವಿಶ್ವಾಸಿ,

ಸಹಿ/-

ಮುಖ್ಯ ಅಭಿಯಂತರರು

ಕೆರೆಗಳು, ಬಿಬಿಎಂಪಿ”

3) The Status Report extracted above shows that the BDA has not yet handed over the lakes to the BBMP as proposed earlier. He further pointed out that the money sanctioned for the development of the lake by means of earlier notification dated 20.09.2019, has already been withdrawn.

4) Sri R.V.Bhat, Law Officer has filed a Status Report dated 24.09.2019 on behalf of the Karnataka State Pollution Control Board, Bengaluru. It is useful to extract the same which reads as here under –

“ಸಂಖ್ಯೆ: ಕರಾಮಾನಿಮ/ಪ್ರಾ.ಕ. ದಾಸರಹಳ್ಳಿ/ಲೋಕಾಯುಕ್ತ/2019-20/ ದಿನಾಂಕ: 24.09.2019

ಇವರಿಗೆ,

ಅಪರ ನಿಬಂಧಕರು, ವಿಚಾರಣೆಗಳು-1,
ಕರ್ನಾಟಕ ಲೋಕಾಯುಕ್ತ,
ಬಹುಮಹಡಿ ಕಟ್ಟಡ,
ಬೆಂಗಳೂರು

ಮಾನ್ಯರೇ,


ವಿಷಯ: ಶ್ರೀ. ಹೆಚ್. ಎಸ್. ದೊರೆಸ್ವಾಮಿಯವರು ನೀಡಿರುವ ದೂರಿನ ಕುರಿತು.

ಉಲ್ಲೇಖ: ಚಿಕ್ಕಬಾಣಾವರ ಕೆರೆಗೆ ಸಂಬಂಧಿಸಿದಂತೆ ಕರ್ನಾಟಕ ಲೋಕಾಯುಕ್ತ
ದೂರು ಸಂಖ್ಯೆ: ಲೋಕ್.ಬಿಸಿಡಿ 2528/2018

ಮೇಲಿನ ವಿಷಯಕ್ಕೆ ಸಂಬಂಧಿಸಿದಂತೆ, ಈ ಮೂಲಕ ತಿಳಿಸುವುದೇನೆಂದರೆ, ಗೌರವಾನ್ವಿತ ಲೋಕಾಯುಕ್ತರು ದಿನಾಂಕ: 11.09.2018ರಂದು ಕರ್ನಾಟಕ ರಾಜ್ಯ ಮಾನ್ಯ ನಿಯಂತ್ರಣ ಮಂಡಳಿ (ಎದುರುದಾರ-2) ರವರಿಗೆ ನೀಡಿದ ನಿರ್ದೇಶನದಂತೆ ಪ್ರಾದೇಶಿಕ ಕಛೇರಿ, ದಾಸರಹಳ್ಳಿ ಸಂಬಂಧಪಟ್ಟ ಚಿಕ್ಕಬಾಣಾವರ ಕೆರೆ ಹಾಗೂ ಮಲ್ಲಸಂದ್ರ ಗುಡ್ಡಕೆರೆ (ಶೆಟ್ಟಿಹಳ್ಳಿ ಕೆರೆ) ಕೆರೆಗಳನ್ನು ಪರಿಶೀಲಿಸಿ ವರದಿಯನ್ನು ಮಾನ್ಯರಲ್ಲಿ ಸಲ್ಲಿಸಲಾಗಿರುತ್ತದೆ.

1. ಚಿಕ್ಕಬಾಣಾವರ ಕೆರೆ (2528/2018) : ಈ ಕೆರೆಯನ್ನು ದಿನಾಂಕ 20.09.2019ರಂದು ಪರಿಶೀಲನೆ ಮಾಡಿರುತ್ತಾರೆ. ಈ ಕೆರೆಯು ಚಿಕ್ಕಬಾಣಾವರ ಹಾಗೂ ಕೆರೆಗುಡ್ಡದಹಳ್ಳಿಯ ಮಧ್ಯದಲ್ಲರುತ್ತದೆ.

- ಈ ಕೆರೆಯು ಸುಮಾರು 105 ಎಕರೆ 15 ಗುಂಟೆ ವಿಸ್ತಾರವಿರುವುದಾಗಿ ತಿಳಿದುಬಂದಿರುತ್ತದೆ.
- ಈ ಕೆರೆಯು ಬಿಡಿ-ಬಿಡಿ ಸಂಸ್ಥೆಯ ಅಧೀನದಲ್ಲದೆ ಎಂದು ತಿಳಿದುಬಂದಿರುತ್ತದೆ. ಈ ಕೆರೆಯ ಸುತ್ತ ಚಿಕ್ಕಬಾಣಾವರ, ಸೋಮಶೆಟ್ಟಿಹಳ್ಳಿ, ಕೆರೆಗುಡ್ಡದಹಳ್ಳಿ ಮತ್ತು ಗಾಣೆಗರಹಳ್ಳಿಗಳಿವೆ.
- ಅಜ್ಜಿಗರೆ ಮತ್ತು ಕಮ್ಮಗೊಂಡನಹಳ್ಳಿ ಕೆರೆಯಿಂದ ನೀರು ಚಿಕ್ಕಬಾಣಾವರ ಕೆರೆಯನ್ನು ಸೇರುತ್ತದೆ.
- ಕೆರೆಯ ಸುತ್ತಮುತ್ತ ವಸತಿ ಪ್ರದೇಶಗಳು ನಿರ್ಮಾಣವಾಗಿದೆ. ಆದರೆ ಸರಿಯಾದ ಯು.ಜಿ.ಡಿ ವ್ಯವಸ್ಥೆಯಿಲ್ಲ.
- ಬಿ.ಡಬ್ಲ್ಯೂ.ಎಸ್.ಎಸ್.ಬಿಯವರು 5 ಎಮ್.ಎಲ್.ಡಿ ಸಾಮರ್ಥ್ಯದ ರೋಚ್ಚು ನೀರಿನ ಶುದ್ಧೀಕರಣ ಘಟಕವನ್ನು ಸ್ಥಾಪಿಸಿದ್ದಾರೆ. ಕೆಲವು ವಸತಿ ಪ್ರದೇಶಗಳಲ್ಲಿ ಯು.ಜಿ.ಡಿ



ಇರುವುದರಿಂದ ಸುಮಾರು 2.5 ಎಮ್.ಎಲ್.ಡಿ ಯಷ್ಟು ರೊಚ್ಚುನೀರನ್ನು ಮಾತ್ರ ಶುದ್ಧೀಕರಿಸಲಾಗುತ್ತಿದೆ.

- ಕೆರೆಯ ಸುತ್ತಮುತ್ತ ಸಣ್ಣಸಣ್ಣ ವಸತಿ ಸಮುಚ್ಚಯಗಳು(ಅಪಾರ್ಟ್‌ಮೆಂಟ್‌ಗಳು) ಇದ್ದು, ಈ ವಸತಿ ಸಮುಚ್ಚಯಗಳು ಶುದ್ಧೀಕರಿಸದ (Septic tank ತ್ಯಾಜ್ಯ) ಗೃಹ ತ್ಯಾಜ್ಯ ನೀರನ್ನು ಚಿಕ್ಕಬಾಣಾವರ ಕೆರೆಗೆ ಬಿಡುತ್ತಿದ್ದು ಈ ವಸತಿ ಸಮುಚ್ಚಯಗಳಿಗೆ ಕಾರಣ ಕೇಳುವ ನೋಟೀಸುಗಳನ್ನು ನೀಡಲಾಗಿರುತ್ತದೆ. ಹಾಗೂ ತ್ಯಾಜ್ಯ ನೀರು ಹೊರಗೆ ಬಿಡದಂತೆ ನಿರ್ಬಂಧನೆ ಆದೇಶವನ್ನು (ಪ್ರಾಹಿಬಿಟರಿ ಆರ್ಡರ್) ನೀಡಲಾಗಿದೆ ಮತ್ತು ನಾಲ್ಕು ಸಂಖ್ಯೆಯ ವಸತಿ ಸಮುಚ್ಚಯಗಳಿಗೆ(ಅಪಾರ್ಟ್‌ಮೆಂಟ್‌ಗಳು) ಕ್ರಿಮಿನಲ್ ಮೊಕದ್ದಮೆಯನ್ನು ಹೂಡಲಾಗಿದೆ.
- ಚಿಕ್ಕಬಾಣಾವರ ಕೆರೆಯ ಸುತ್ತಮುತ್ತ ಇರುವ ಜನವಸತಿ ಪ್ರದೇಶಗಳಿಗೆ, ವಸತಿ ಸಮುಚ್ಚಯಗಳ ಪ್ರದೇಶಗಳಿಗೆ ಸೂಕ್ತವಾದ ಒಳಚರಂಡಿ ವ್ಯವಸ್ಥೆಯನ್ನು ಅಳವಡಿಸಿ, ಈ ಗೃಹತ್ಯಾಜ್ಯ ರೊಚ್ಚು ನೀರನ್ನು 5 ಎಮ್.ಎಲ್.ಡಿ ಸಾಮರ್ಥ್ಯದ ರೊಚ್ಚು ನೀರಿನ ಶುದ್ಧೀಕರಣ ಘಟಕಕ್ಕೆ ತಂದು ಶುದ್ಧೀಕರಣ ಮಾಡುವಂತೆ ಬಿ.ಡಬ್ಲ್ಯೂ.ಎಸ್.ಎಸ್.ಬಿ.ಗೆ ಈಗಾಗಲೇ ಮಂಡಳಿಯಿಂದ ನಿರ್ದೇಶನ ನೀಡಲಾಗಿದೆ.
- ಈ ಕೆರೆಯ ನೀರನ್ನು ದಿನಾಂಕ 04.07.2019ರಂದು ಸಂಗ್ರಹಿಸಿ ವಿಶ್ಲೇಷಣೆ ಮಾಡಲಾಗಿದೆ. ಕೆರೆಯ ನೀರು "ಇ" ವರ್ಗಕ್ಕೆ ಸೇರಿರುತ್ತದೆ.

ಸೂಚನೆ: 1. "ಡಿ" ವರ್ಗದ ನೀರನ್ನು ಮೀಸುಗಾರಿಕೆ ಮತ್ತು ಕ್ರೂರ ಪ್ರಾಣಿಗಳ ಪ್ರಸರಣಕ್ಕೆ ಉಪಯೋಗಿಸಬಹುದಾಗಿರುತ್ತದೆ.

2. "ಇ" ವರ್ಗದ ನೀರನ್ನು ಕೃಷಿಗೆ, ಕೈಗಾರಿಕೆಗಳಲ್ಲಿ ತಂಪುಗೊಳಿಸಲು ಮತ್ತು ನಿಯಮಿತವಾಗಿ ತ್ಯಾಜ್ಯನೀರನ್ನು

ಬಿಡಲು ಉಪಯೋಗಿಸಬಹುದಾಗಿರುತ್ತದೆ.

ಇದನ್ನು ತಮ್ಮ ಮಾಹಿತಿಗಾಗಿ ಸಲ್ಲಿಸಲಾಗಿದೆ.

ತಮ್ಮ ವಿಶ್ವಾಸಿ,

ಸಹಿ/-
ಪರಿಸರ ಅಧಿಕಾರಿ,
ಪ್ರಾದೇಶಿಕ ಕಛೇರಿ ದಾಸರಹಳ್ಳಿ

39

5) The Status Report filed sets out the steps the Karnataka State Pollution Control Board has taken including the criminal prosecution launched against the owners of the four apartments.

6) Sri K.S.Lokesh, Assistant Executive Engineer of BDA, Bengaluru has placed before me the copy of the Government Order dated 11.07.2019, wherein 33 lakes including the Chikkabanavara lake to be retained by the BDA. It is useful to extract the said Government Order dated 11.07.2019, which reads as here under –

“ಕರ್ನಾಟಕ ಸರ್ಕಾರ

ಸಂಖ್ಯೆ: ನಅಇ 39 ಬೆಂಆಸೇ 2019

ಕರ್ನಾಟಕ ಸರ್ಕಾರದ ಸಚಿವಾಲಯ,
ವಿಕಾಸ ಸೌಧ, 4ನೇ ಮಹಡಿ,
ಬೆಂಗಳೂರು, ದಿನಾಂಕ: 11.07.2019

ಇವರಿಂದ:

ಸರ್ಕಾರದ ಅಪರ ಮುಖ್ಯ ಕಾರ್ಯದರ್ಶಿ,
ನಗರಾಭಿವೃದ್ಧಿ ಇಲಾಖೆ,
ವಿಕಾಸ ಸೌಧ,
ಬೆಂಗಳೂರು.

ಇವರಿಗೆ:

ಆಯುಕ್ತರು,
ಬೆಂಗಳೂರು ಅಭಿವೃದ್ಧಿ ಪ್ರಾಧಿಕಾರ,
ಬೆಂಗಳೂರು.

ಮಾನ್ಯರೇ,

ವಿಷಯ: ಬೆಂಗಳೂರು ಅಭಿವೃದ್ಧಿ ಪ್ರಾಧಿಕಾರದ ವ್ಯಾಪ್ತಿಯಲ್ಲಿರುವ ಕೆರೆಗಳ ಪೈಕಿ ಬಿಬಿಎಂಪಿ ವಲಯಕ್ಕೆ ಸೇರಿದ 30 ಕೆರೆಗಳನ್ನು ಬಿಬಿಎಂಪಿಗೆ ಹಸ್ತಾಂತರಿಸುವ ಬಗ್ಗೆ.

ಉಲ್ಲೇಖ: ಬೆಂಗಳೂರು ಅಭಿವೃದ್ಧಿ ಪ್ರಾಧಿಕಾರದ ಪತ್ರ ಸಂ.
ಬೆಂಅಪ್ರಾ/ಆಯುಕ್ತರು/ಅಸ/ಟಿ-360/2018-19,
ದಿನಾಂಕ:21.01.2019.

* * * *

ಮೇಲ್ಕಂಡ ವಿಷಯಕ್ಕೆ ಸಂಬಂಧಿಸಿದಂತೆ, ಉಲ್ಲೇಖಿತ ಪತ್ರದತ್ತ ತಮ್ಮ ಗಮನ ಸೆಳೆಯಲಾಗಿದೆ. ದಿನಾಂಕ 25.06.2019 ರಂದು ಮಾನ್ಯ ಉಪ ಮುಖ್ಯಮಂತ್ರಿರವರ ಅಧ್ಯಕ್ಷತೆಯಲ್ಲಿ ನಡೆದ ಸಭೆಯಲ್ಲಿ ಸದ್ಯಕ್ಕೆ ಬೆಂಗಳೂರು ಅಭಿವೃದ್ಧಿ ಪ್ರಾಧಿಕಾರದ ಅಧೀನದಲ್ಲಿರುವ 33 ಕೆರೆಗಳನ್ನು ಬೆಂಗಳೂರು ಅಭಿವೃದ್ಧಿ ಪ್ರಾಧಿಕಾರವೇ ನಿರ್ವಹಿಸಬೇಕೆಂದು ತೀರ್ಮಾನಿಸಲಾಗಿರುತ್ತದೆ. ಸದರಿ ಕೆರೆಗಳ ವ್ಯಾಪ್ತಿಯಲ್ಲಿ ಆಗಿರುವ ಒತ್ತುವರಿಯ ಕುರಿತು ಕಂದಾಯ ಇಲಾಖೆಯ ಸಹಯೋಗದೊಂದಿಗೆ ಜಂಟಿ ಸರ್ವೆ ನಡೆಸಿ ಕೂಡಲೇ ಒತ್ತುವರಿಯನ್ನು ತೆರವುಗೊಳಿಸಲು ಅಗತ್ಯ ಕ್ರಮಕೈಗೊಳ್ಳಬೇಕೆಂದು ತಮ್ಮನ್ನು ಕೋರಲು ನಿರ್ದೇಶಿತನಾಗಿದ್ದೇನೆ.

ತಮ್ಮ ನಂಬುಗೆಯ,

ಸಹಿ/-

(ಕೆ.ಎಸ್.ಜಗದೀಶರಡ್ಡಿ)

ಸರ್ಕಾರದ ಅಧೀನ ಕಾರ್ಯದರ್ಶಿ
ನಗರಾಭಿವೃದ್ಧಿ ಇಲಾಖೆ."

7) As can be seen from the Government Order extracted above, the Chikkabanavara Lake which was proposed to be handed over to BBMP is now directed to be retained by the BDA and is required to be developed by the BDA along with 33 other lakes. In the light of the Government Order dated 11.7.2019, it is needless to point out that the BDA has an obligation to develop Chikkabanavara lake. The BDA is directed to file the Status Report with regard to the steps they

are required to be taken with a copy of the detailed Project Report by the next date of hearing. It is also needless to point out that the BDA is also required to take effective steps for removal of encroachments.

8) In my earlier Order dated 27.06.2019 at para-10, after hearing the Surveyor, I had directed the Surveyor to survey the lake and submit a report. It is useful to extract the observation made by me at para 10 to 11 of the Order, which reads as hereunder –

“10. Sri Girish, Surveyor, Bengaluru is present. He submitted that, within about three weeks’ time the survey work will be completed and report will be submitted. The said statement is placed on record. He is directed to file survey report before ARE-1 within three weeks from today and copy of the same must be sent to the Additional Chief Engineer, BWSSB, BBMP, KSPCB, Tahsildar, Bengaluru North and also to the complainant.

11. On receipt of such report, it is needless to point out that, the Tahsildar, Bengaluru North is required to take appropriate steps for



removal of the encroachment in accordance with law.”

9) Today neither the Surveyor nor the Tahsildar of Bengaluru North is present. It has come to my notice that though the notice is served, the Tahsildar, Bengaluru North Taluk has failed to respond to the notice and co-operate in the proceedings with the Lokayukta. This is a matter of serious concern. However, instead of taking coercive steps as provided under law, I am of the view, it would be in the interest of justice to give one more opportunity to the Tahsildar, Bengaluru North Taluk. The Deputy Commissioner, Bengaluru Urban District is directed to ensure the presence of the Tahsildar, Bengaluru North Taluk, on the next date of hearing, failing which ~~it~~ will be compelled to institute proceedings against the Tahsildar for non-compliance of the Order. **Communicate this Order to the Surveyor & Tahsildar of Bengaluru North Taluk and the Deputy Commissioner, Bengaluru Urban District.** The Surveyor & the Tahsildar, Bengaluru North Taluk are required to comply with the observation made by me at para-10 of my



earlier order dated 27.06.2019, extracted above, by the next date of hearing

10) The Government Order dated 11.7.2019 referred to above indicates that 33 lakes are directed to be rejuvenated by the BDA. It is useful to mention the same as here under –

“ಬೆಂಗಳೂರು ಅಭಿವೃದ್ಧಿ ಪ್ರಾಧಿಕಾರದ ಸುಪರ್ದಿಯಲ್ಲಿರುವ ಕೆರೆಗಳ ಪಟ್ಟಿ

ಕ್ರ.ಸಂ.	ಕೆರೆಗಳ ಹೆಸರು	ಬಿಬಿಎಂಪಿ ವಲಯದಲ್ಲಿರುವ ಕೆರೆಗಳು
1	ಬೆಳ್ಳಂದೂರು ಕೆರೆ	ಮಹದೇವಪುರ
2	ವರ್ತೂರು ಕೆರೆ	ಮಹದೇವಪುರ
3	ಚಿಕ್ಕಬೆಳ್ಳಂದೂರು ಕೆರೆ	ಮಹದೇವಪುರ
4	ದೊಡ್ಡನೆಕ್ಕಂದಿ ಕೆರೆ	ಮಹದೇವಪುರ
5	ಗರುಡಾಚಾರ್‌ಪಾಳ್ಯ ಕೆರೆ (ಗೋಶಾಲ)	ಮಹದೇವಪುರ
6	ಗಾರ್ವಬಾವಿಪಾಳ್ಯ ಕೆರೆ	ಬೊಮ್ಮನಹಳ್ಳಿ
7	ಗುಂಜೂರು ಕಾರ್ನೇಲಾರಂ ಕೆರೆ	ಮಹದೇವಪುರ
8	ಪಣತ್ತೂರು ಕೆರೆ-48	ಮಹದೇವಪುರ
9	ಪಟ್ಟಂದೂರು ಅಗ್ರಹಾರ ಕೆರೆ-124	ಮಹದೇವಪುರ
10	ಪಟ್ಟಂದೂರು ಅಗ್ರಹಾರ ಕೆರೆ-54	ಮಹದೇವಪುರ
11	ಕೊಮ್ಮೆಘಟ್ಟ ಕೆರೆ	ಬಿಬಿಎಂಪಿ ವಲಯದಿಂದ ಹೊರಭಾಗದಲ್ಲಿದೆ
12	ರಾಮಸಂದ್ರ ಕೆರೆ	ಬಿಬಿಎಂಪಿ ವಲಯದಿಂದ ಹೊರಭಾಗದಲ್ಲಿದೆ
13	ಮಂಗನಹಳ್ಳಿ ಕೆರೆ	ರಾಜರಾಜೇಶ್ವರಿನಗರ



44


14	ನೆಲಗದಿರೇನಹಳ್ಳಿ ಕೆರೆ	ದಾಸರಹಳ್ಳಿ
15	ದುಬಾಸಿ ಪಾಳ್ಯ ಕೆರೆ (ವಳಗೇರಹಳ್ಳಿ)	ರಾಜರಾಜೇಶ್ವರಿನಗರ
16	ಮಾದವರ ಕೆರೆ	ರಾಜರಾಜೇಶ್ವರಿನಗರ
17	ಬಿ ಚನ್ನಸಂದ್ರ ಕೆರೆ	ಪೂರ್ವ ವಲಯ
18	ಚನ್ನಸಂದ್ರ -2 ಕೆರೆ	ಪೂರ್ವ ವಲಯ
19	ಬಿ. ನಾರಾಯಣಪುರ ಕೆರೆ	ಪೂರ್ವ ವಲಯ
20	ಗಂಗಶೆಟ್ಟಿ ಕೆರೆ	ಪೂರ್ವ ವಲಯ
21	ಹೊರಮಾವು ಕೆರೆ	ಮಹದೇವಪುರ
22	ಅಮೃತಹಳ್ಳಿ ಕೆರೆ	ಬ್ಯಾಟರಾಯನಪುರ
23	ಮಲ್ಲಸಂದ್ರ ಗುಡ್ಡಕೆರೆ	ಬ್ಯಾಟರಾಯನಪುರ
24	ಚಿಕ್ಕಬಾಣವಾರ ಕೆರೆ	ಬಿಬಿಎಂಪಿ ವಲಯದಿಂದ ಹೊರಭಾಗದಲ್ಲಿದೆ
25	ಮೇಡಿ ಅಗ್ರಹಾರ ಕೆರೆ	ಬಿಬಿಎಂಪಿ ವಲಯದಿಂದ ಹೊರಭಾಗದಲ್ಲಿದೆ
26	ಅರಕೆರೆ ಕೆರೆ	ಬೊಮ್ಮನಹಳ್ಳಿ
27	ಬೈರಸಂದ್ರ ಕೆರೆ / ಚಿಕ್ಕಪೇಟೆ ಕೆರೆ	ದಕ್ಷಿಣ ವಲಯ
28	ಗಟ್ಟಿಗರಪಾಳ್ಯ (ಸೋಂಪುರ) ಕೆರೆ	ರಾಜರಾಜೇಶ್ವರಿನಗರ
29	ಹೊಸಕೆರೆಹಳ್ಳಿ ಕೆರೆ	ರಾಜರಾಜೇಶ್ವರಿನಗರ
30	ಕಲ್ಯಾಣಿಕುಂಟೆ (ಸಾಯಿಬಾಬ ದೇವಸ್ಥಾನದ ಪಕ್ಕ)	ಬೊಮ್ಮನಹಳ್ಳಿ
31	ಕೆಂಬತ್ತಹಳ್ಳಿ ಕೆರೆ	ಬೊಮ್ಮನಹಳ್ಳಿ
32	ಸುಬ್ಬರಾಯನ ಕೆರೆ	ಬೊಮ್ಮನಹಳ್ಳಿ
33	ಚಿಕ್ಕಗೌಡನಪಾಳ್ಯ ಕೆರೆ	ರಾಜರಾಜೇಶ್ವರಿನಗರ

11) It is pointed out by Sri K.S.Lokesh, Assistant Executive Engineer, BDA North Division, Bengaluru, that these 33 lakes



are located in four divisions and out of them, nine lakes are located in Bengaluru North Division which falls under his jurisdiction. It is needless to point out that the concerned Engineers of the four divisions should prepare a detailed Project Report for development of all the 33 lakes. **The Commissioner, BDA, Bengaluru is directed to convene a meeting of the concerned and draw the proceedings and direct the concerned to prepare a detailed Project Report for development of 33 lakes and file a Status Report by the next date of hearing.**

Communicate this Order to the parties concerned. List this case on 7th January, 2020 at 3.00 p.m.


(Justice P. Vishwanatha Shetty) 25/1/2019
Lokayukta
State of Karnataka

*VI

Completed prepara. 11

AEE, BBMP, Lettu/~~Report~~

dt: 16/11/2019. received.

BDR, Lettu dt: 30/12/19

received.

214

(47)

KARNATAKA LOKAYUKTA : BENGALURU

No: Compt/Lok/BCD-2528/2018/DRE-3/Secy.

Date: 09-01-2020

ORDER

On behalf of the Complainant Sri. H.S.Doreswamy,
Sri. Lakshmikanth is present.


2. Sri. B.A.Shivananda, Superintending Engineer,
Bengaluru Development Authority, Bengaluru, is present
along with Sri. K.S.Lokesh, Assistant Executive Engineer,
Smt. M. Sumathi, Technical Assistant-4.

3. Sri. C. Siddaramaiah, Senior Environmental Officer,
Karnataka State Pollution Control Board, Bengaluru, is
present along with Smt. S. Premalatha, Law Assistant.

4. Sri. Ramanand, Executive Engineer, Bengaluru Water
Supply and Sewerage Board, Bengaluru, is present.

5. Sri. Girish, Surveyor, Bengaluru North Taluk, is
present.

6. The Deputy Director of Land Records has filed a
Survey Report dated 30-12-2019. It is useful to extract the
same, which reads as follows:



48

DRE-3 7/1/2020 45

ಕರ್ನಾಟಕ ಸರ್ಕಾರ

ಜಿಲ್ಲಾಧಿಕಾರಿಗಳ ತಾಂತ್ರಿಕ ಸಹಾಯಕರು ಹಾಗೂ ಪದನಿಮಿತ್ತ ಭೂದಾಖಲೆಗಳ ಉಪ ನಿರ್ದೇಶಕರವರ ಕಾರ್ಯಾಲಯ, ಜಿಲ್ಲಾಧಿಕಾರಿಗಳ ಕಛೇರಿ, 4ನೇ ಮಹಡಿ, ಕೆ.ಜಿ ರಸ್ತೆ, ಬೆಂಗಳೂರು ನಗರ ಜಿಲ್ಲೆ, ಬೆಂ.-09.

ದೂರವಾಣಿ ಸಂಖ್ಯೆ: 22210572.

ಭೂ.ಜಂ.ನಿ/ತಾಂ(6)ಪಿ.ಆರ್: 250/2018-19.

ದಿನಾಂಕ: 30-12-2019.

ಗೌರವಾನ್ವಿತ ಅಪರ ನಿಬಂಧಕರು,
ವಿಚಾರಣೆಗಳು-1,
ಕರ್ನಾಟಕ ಲೋಕಾಯುಕ್ತ,
ಬೆಂಗಳೂರು.

ಪ್ರಕರಣ ಸಂಖ್ಯೆ: Compt/LOK/
BCD-2528/2018,(ಮಾನ್ಯ ಅಪರ
ನಿಬಂಧಕರು, ವಿಚಾರಣೆಗಳು-1)

ಮಾನ್ಯರೇ,

ವಿಷಯ : ಬೆಂಗಳೂರು ಉತ್ತರ ತಾಲ್ಲೂಕು, ಯಶವಂತಪುರ ಹೋಬಳಿ, ಚಿಕ್ಕಬಾಣಾವರ ಗ್ರಾಮದ ಸ.ನಂ.3 ರಲ್ಲಿ ಇರುವ ಚಿಕ್ಕಬಾಣಾವರ ಕೆರೆಯ ಜಂಟಿ ಅಳತೆ ಬಗ್ಗೆ.

- ಉಲ್ಲೇಖ : 1. ಗೌರವಾನ್ವಿತ ಕರ್ನಾಟಕ ಲೋಕಾಯುಕ್ತ ರವರ ಆದೇಶ ಸಂಖ್ಯೆ: Compt/Lok/BCD-2528/2018/ARE-1, ದಿನಾಂಕ: 11-09-2018, 30-10-2018 ಮತ್ತು 20-02-2019.
2. ಗೌರವಾನ್ವಿತ ಅಪರ ನಿಬಂಧಕರು ವಿಚಾರಣೆಗಳು-1, ಕರ್ನಾಟಕ ಲೋಕಾಯುಕ್ತ, ಬೆಂಗಳೂರು ರವರ ನೋಟೀಸು ಸಂಖ್ಯೆ: ಕಂ.ಲೋಕ್.ಬಿಸಿಡಿ: 2528/2018, ದಿನಾಂಕ: 28-09-2018, 24-01-2019 ಮತ್ತು 05-03-2019.
3. ಭೂದಾಖಲೆಗಳ ಸಹಾಯಕ ನಿರ್ದೇಶಕರು, ಬೆಂಗಳೂರು ಉತ್ತರ ತಾಲ್ಲೂಕು, ಬೆಂಗಳೂರು ರವರ ಪತ್ರ ಸಂಖ್ಯೆ: ಭೂಸನಿ/ಇತರೆ/01/18-19 ದಿನಾಂಕ: 19-02-2018 ಮತ್ತು 13-08-2019.
4. ಈ ಕಛೇರಿಯ ತಿಳುವಳಿಕೆ ಪತ್ರ ಸಮಸಂಖ್ಯೆ ದಿನಾಂಕ: 10-10-2018, 27-10-2018 ಮತ್ತು 13-11-2018.
5. ಈ ಕಛೇರಿಯ ಮಧ್ಯಂತರ ನಿವೇದನೆ-1 ಮತ್ತು 2 ರ ಪತ್ರ ಸಮ ಸಂಖ್ಯೆ ದಿನಾಂಕ: 30-10-2018 ಮತ್ತು 20-02-2019.
6. ಈ ಕಛೇರಿಯಿಂದ ಭೂದಾಖಲೆಗಳ ಸಹಾಯಕ ನಿರ್ದೇಶಕರು, ಬೆಂಗಳೂರು ಉತ್ತರ ತಾಲ್ಲೂಕು, ಬೆಂಗಳೂರು ರವರಿಗೆ ಬರೆದ ಪತ್ರ ಸಮ ಸಂಖ್ಯೆ ದಿನಾಂಕ: 08-03-2019.

ಮೇಲ್ಕಂಡ ವಿಷಯಕ್ಕೆ ಸಂಬಂಧಿಸಿದಂತೆ, ಉಲ್ಲೇಖ(1) ರ ಗೌರವಾನ್ವಿತ ಕರ್ನಾಟಕ ಲೋಕಾಯುಕ್ತರ ಆದೇಶಾನುಸಾರ ಹಾಗೂ ಉಲ್ಲೇಖ(2) ರ ಮಾನ್ಯ ತಮ್ಮ ನೋಟೀಸ್ ಮುಖಾಂತರ ಸೂಚಿಸಲ್ಪಟ್ಟಂತೆ, ಬೆಂಗಳೂರು ಉತ್ತರ ತಾಲ್ಲೂಕು, ಯಶವಂತಪುರ ಹೋಬಳಿ, ಚಿಕ್ಕಬಾಣಾವರ ಗ್ರಾಮದ ಸ.ನಂ.3 ಮತ್ತು ಇತರೆ ಗ್ರಾಮಗಳಲ್ಲಿ ಇರುವ 'ಚಿಕ್ಕಬಾಣಾವರ ಕೆರೆಯ' ಒತ್ತುವರಿಗೆ ಸಂಬಂಧಿಸಿದಂತೆ, ಗೌರವಾನ್ವಿತ ಕರ್ನಾಟಕ ಲೋಕಾಯುಕ್ತ ರವರ ಮುಂದೆ ಮುದ್ದು ಹಾಜರಾಗಿ ವಿವರಿಸಲು ಸೂಚಿಸಲಾಗಿರುತ್ತದೆ. ಅದರಂತೆ, ತಕ್ಷಣ ಪಾಲನಾ ಕ್ರಮ ಜರುಗಿಸುವ ಸಂಬಂಧ ಉಲ್ಲೇಖ(4) ರಂತೆ ದೂರುದಾರರಾದ ಶ್ರೀ ಹೆಚ್.ಎಸ್.ದೊರೆಸ್ವಾಮಿ, ಶ್ರೀ ಸುರೇಶ್.ಎನ್.ಆರ್, ಸಿ.ಇ.ಓ ನಮ್ಮ ಬೆಂಗಳೂರು ಫೌಂಡೇಷನ್, ಬಿ.ಡಿ.ಎ ಆಯುಕ್ತರು, ಬಿ.ಬಿ.ಎಂ.ಪಿ

..2

Rd on 02/01/2020

See 3/1

24 02 3/1/2020

ಆಯುಕ್ತರು, ಹಿರಿಯ ಅರಣ್ಯ ಸಂರಕ್ಷಣಾಧಿಕಾರಿಗಳು, ಆಯುಕ್ತರು ಬಿ.ಡಬ್ಲ್ಯೂ.ಎಸ್.ಎಸ್.ಬಿ ಹಾಗೂ ತಹಶೀಲ್ದಾರ್ ರವರುಗಳಿಗೆ ಸ್ಥಳ ಪರಿಶೀಲನೆ ಬಗ್ಗೆ ತಿಳುವಳಿಕೆ ಪತ್ರ ನೀಡಿ, ದಿನಾಂಕ ಹಾಗೂ ಸಮಯ ನಿರ್ಧರಿಸಿ, ಅದರಂತೆ ದಿನಾಂಕ: 27-10-2018 ರಂದು ಹಾಜರಾಗಿ, ಜಂಟಿ ಸ್ಥಳ ತನಿಖೆಯನ್ನು ಎಲ್ಲಾ ಇಲಾಖೆಗಳ ಸಿಬ್ಬಂದಿಗಳು, ದೂರುದಾರರು ಹಾಗೂ ಸ್ಥಳೀಯರ ಸಮಕ್ಷಮ ನಿರ್ವಹಿಸಲಾಗಿರುತ್ತದೆ. ಸದರಿ ಅಳತೆ ಕಾರ್ಯವು ಪ್ರಗತಿಯಲ್ಲಿದ್ದು, ಅಳತೆ ಕಾರ್ಯವನ್ನು ದಿನಾಂಕ: 27-11-2018 ರಂದು ನಿಗದಿಪಡಿಸಲಾಗಿತ್ತು. ಸದರಿ ಚಿಕ್ಕಬಾಣಾವರ ಕೆರೆಯು 4 ಗ್ರಾಮಗಳ ಸರ್ವೆ ನಂಬರ್‌ಗಳಿಂದ ಕೂಡಿದ್ದು, ಅಳತೆ ಕೆಲಸ ಪೂರೈಸಲು 2 ತಿಂಗಳ ಕಾಲಾವಕಾಶ ಕೋರಿ ಉಲ್ಲೇಖ(5) ರ ದಿನಾಂಕ: 30-10-2018 ರಂತೆ ತಮಗೆ ಪತ್ರ ಬರೆಯಲಾಗಿತ್ತು.

ನಂತರ ದಿನಾಂಕ: 27-11-2018 ಎಂದು ಸ್ಥಳದಲ್ಲಿ ದೂರುದಾರರಾದ ಸಿ.ಇ.ಓ ನಮ್ಮ ಬೆಂಗಳೂರು ಫೌಂಡೇಷನ್ ರವರು ಹಾಜರಿರುವುದಿಲ್ಲ, ಉಳಿದಂತೆ ಬಿ.ಡಬ್ಲ್ಯೂ.ಎಸ್.ಎಸ್.ಬಿ, ಹಿರಿಯ ಅರಣ್ಯ ಸಂರಕ್ಷಣಾಧಿಕಾರಿಗಳು, ಬಿ.ಬಿ.ಎಂ.ಪಿ ಸಿಬ್ಬಂದಿಗಳು ಸ್ಥಳದಲ್ಲಿ ಹಾಜರಿರುತ್ತಾರೆ. ಉಲ್ಲೇಖ(3) ರ ದಿನಾಂಕ: 19-02-2018 ರ ಪತ್ರದಲ್ಲಿ ಭೂದಾಖಲೆಗಳ ಸಹಾಯಕ ನಿರ್ದೇಶಕರು, ಬೆಂಗಳೂರು ಉತ್ತರ ತಾಲ್ಲೂಕು, ಯಶವಂತಪುರ ಹೋಬಳಿ, ಚಿಕ್ಕಬಾಣಾವರ ಗ್ರಾಮದ ಸ.ನಂ.3, ಗಾಣೆಗರಹಳ್ಳಿ ಗ್ರಾಮದ ಸ.ನಂ.11 ಮತ್ತು 15, ಸೋಮಶೆಟ್ಟಿಹಳ್ಳಿ ಗ್ರಾಮದ ಸ.ನಂ.73 ಮತ್ತು ಕೆರೆಗುಡ್ಡದಹಳ್ಳಿ ಗ್ರಾಮದ ಸ.ನಂ.22 ರಲ್ಲಿನ ಕೆರೆಯ ಜಂಟಿ ಅಳತೆಗೆ ಸಂಬಂಧಿಸಿದಂತೆ, ಅಳತೆ ಕೆಲಸವನ್ನು ದಿನಾಂಕ: 27-11-2018 ರಿಂದ 30-12-2018 ರವರೆಗೆ ಟೋಟಲ್ ಸ್ಪೇಷನ್ ಉಪಕರಣದಿಂದ ಅಳತೆ ಕೆಲಸ ಪೂರೈಸಲಾಗಿದೆ. ತತ್ಸಂಬಂಧ 4 ಗ್ರಾಮಗಳ ಮೂಲ ಸರ್ವೆ ದಾಖಲೆಗಳನ್ನು ಆಟೋ ಕ್ಯಾಡ್ ತಂತ್ರಾಂಶದಲ್ಲಿ ಡಿಜಿಟಲೀಕರಣಗೊಳಿಸಿ, ಟೋಟಲ್ ಸ್ಪೇಷನ್ ಉಪಕರಣದಿಂದ ಅಳತೆ ಮಾಡಿರುವ ಡೇಟಾ ಮೇಲೆ ಸೂಪರ್ ಇಂಪೋಸ್ ಮಾಡಿದಾಗ, ಚಿಕ್ಕಬಾಣಾವರ ಗ್ರಾಮದ ಸ.ನಂ.3 ರ ಮೇಲೆ ಸ.ನಂ.197 ಮತ್ತು 198 ನಂಬರ್‌ಗಳು ಓವರ್‌ಲಾಪ್ ಆಗುತ್ತಿದ್ದು, ಮೂಲ ಸರ್ವೆ ದಾಖಲೆಗಳಂತೆ ತಾಂತ್ರಿಕ ನ್ಯೂನತೆ ಇರುವುದು ಕಂಡು ಬಂದಿರುವುದಾಗಿ, ಸದರಿ ನ್ಯೂನತೆಗಳನ್ನು ತಿದ್ದುಪಡಿ ಮಾಡುವ ಬಾಬು ಅಗತ್ಯ ಕ್ರಮ ವಹಿಸುತ್ತಿರುವುದಾಗಿ ತಿಳಿಸಿರುತ್ತಾರೆ. ಈ ಬಗ್ಗೆ ಉಲ್ಲೇಖ(5) ರ ದಿನಾಂಕ: 20-02-2019 ರ ಮಧ್ಯಂತರ ನಿವೇದನೆ-2 ರ ಪತ್ರದಲ್ಲಿ ತಮ್ಮ ಅವಗಾಹನೆಗೆ ನಿವೇದಿಸಲಾಗಿತ್ತು.

ಮೇಲ್ಕಂಡ 'ಚಿಕ್ಕಬಾಣಾವರ ಕೆರೆಯ' ಜಂಟಿ ಅಳತೆಗೆ ಸಂಬಂಧಿಸಿದಂತೆ, ನಿಯಮಾನುಸಾರ ಅಗತ್ಯ ಕ್ರಮ ವಹಿಸಿ ಅಂತಿಮ ವರದಿಯನ್ನು 15 ದಿನಗಳೊಳಗೆ ಈ ಕಛೇರಿಗೆ ಸಲ್ಲಿಸಲು ಸೂಚಿಸಿ, ಭೂದಾಖಲೆಗಳ ಸಹಾಯಕ ನಿರ್ದೇಶಕರು, ಬೆಂಗಳೂರು ಉತ್ತರ ತಾಲ್ಲೂಕು, ಬೆಂಗಳೂರು ರವರಿಗೆ ಉಲ್ಲೇಖ(6) ರಂತೆ ಪತ್ರ ಬರೆಯಲಾಗಿತ್ತು. ಅದರಂತೆ ಭೂದಾಖಲೆಗಳ ಸಹಾಯಕ ನಿರ್ದೇಶಕರು ಉಲ್ಲೇಖ(3) ರ ದಿನಾಂಕ: 13-8-2019 ರಂದು ಈ ಕಛೇರಿಗೆ ಸಲ್ಲಿಸಿದ ನಕ್ಷೆಯೊಂದಿಗಿನ ವರದಿಯನ್ನು ಪರಿಶೀಲಿಸಲಾಗಿ, ಸ್ಥಳದಲ್ಲಿ ETS ಉಪಕರಣದಿಂದ ಸ್ಥಳದ ಮಾಹಿತಿ ಪಡೆಯಲಾಗಿತ್ತದೆ. ಸದರಿ ಮಾಹಿತಿಯನ್ನು ಕಛೇರಿಯಲ್ಲಿನ ಭೂದಾಖಲೆಗಳಾದ ಮೂಲ ಟಿಪ್ಪಣಿ, ಆಕಾರಬಂದ್ ಇತ್ಯಾದಿಗಳೊಂದಿಗೆ ತಾಳೆ ಮಾಡಿಕೊಂಡು ನಕ್ಷೆ ತಯಾರಿಸಲಾಗಿರುತ್ತದೆ. ಅದರಂತೆ ಸದರಿ 'ಚಿಕ್ಕಬಾಣಾವರ ಕೆರೆಯಲ್ಲಿ' ಈ ಕೆಳಕಂಡಂತೆ ಒತ್ತುವರಿ ಇರುತ್ತದೆ.

ಕ್ರ.ಸಂ.	ತಾಲ್ಲೂಕು	ಹೋಬಳಿ	ಗ್ರಾಮ	ಸ.ನಂ.	ಆಕಾರಬಂದ್‌ನಂತೆ ವಿಸ್ತೀರ್ಣ ಎಕರೆ-ಗುಂತೆ
1	ಬೆಂ.ಉತ್ತರ	ಯಶವಂತಪುರ	ಚಿಕ್ಕಬಾಣಾವರ	3	67-38
2	ಬೆಂ.ಉತ್ತರ	ಯಶವಂತಪುರ	ಗಾಣೆಗರಹಳ್ಳಿ	15 11	4-14 2-30
3	ಬೆಂ.ಉತ್ತರ	ಯಶವಂತಪುರ	ಸೋಮಶೆಟ್ಟಿಹಳ್ಳಿ	73	3-21
4	ಬೆಂ.ಉತ್ತರ	ಯಶವಂತಪುರ	ಕೆರೆಗುಡ್ಡದಹಳ್ಳಿ	22	26-32
			ಒಟ್ಟು		105-15

ಒತ್ತುವರಿ ವಿವರ ಈ ಕೆಳಕಂಡಂತೆ ಇರುತ್ತದೆ.

ಕ್ರ.ಸಂ.	ಸ.ನಂ.	ಬ್ಲಾಕ್ ನಂ.	ಒತ್ತುವರಿದಾರರ ಹೆಸರು	ಒತ್ತುವರಿ ಸ್ವರೂಪ	ವಿಸ್ತೀರ್ಣ ಎ-ಗು	ಷರಾ
1	3	1	ರಸ್ತೆ	ರಸ್ತೆ	0-38	ಈ ಹಿಂದೆ ದಿನಾಂಕ: 19-02-2018 ರಂದು ಚಿಕ್ಕಬಾಣಾವರ ಕೆರೆಯ ಸ.ನಂ.3 ರ ಮೇಲೆ ಸ.ನಂ.197, 198 ಓವರ್‌ಲ್ಯಾಪ್ ಆಗುತ್ತಿರುವುದು ಕಂಡು ಬರುತ್ತದೆ ಎಂದು ವರದಿ ಸಲ್ಲಿಸಿದ್ದು ಈಗ ಸದರಿ ಸರ್ವೆ ನಂಬರ್‌ಗಳ ಬಾಬು ಸರ್ವೆ ನಂಬರ್‌ಗಳಿಂದ ಅಳತೆ ಮಾಡಿ ಪರಿಶೀಲಿಸಲಾಗಿ, ಸ.ನಂ.3 ರ ಮೇಲೆ ಯಾವುದೇ ಓವರ್‌ಲ್ಯಾಪ್ ಆಗಿರುವುದಿಲ್ಲ ಮತ್ತು ಸ.ನಂ.197, 198 ರಲ್ಲಿ ಸಾರ್ವಜನಿಕ ರಸ್ತೆ ಆಗಿರುತ್ತದೆ ಎಂಬ ಅಂಶವನ್ನು ಭೂದಾಖಲೆಗಳ ಸಹಾಯಕ ನಿರ್ದೇಶಕರು ನಕ್ಷೆಯಲ್ಲಿ ನಮೂದಿಸಿರುತ್ತಾರೆ.
		2	ರಸ್ತೆ	ರಸ್ತೆ	0-04	
		3	ದೇವಸ್ಥಾನ	ಕಟ್ಟಡ	0-01	
		4	ಸ.ನಂ.13 ರ ಹಿಡುವಳಿದಾರರು	ಕೃಷಿ	0-03	
2	15	5	ರಸ್ತೆ	ರಸ್ತೆ	0-03	
	11	6	ಸ.ನಂ.12 ರ ಹಿಡುವಳಿದಾರರು	ಬಡಾವಣೆ	0-12	
3	73	7	ಖಾಸಗಿ ಅಪಾರ್ಟ್‌ಮೆಂಟ್	ಕಾಂಪೌಂಡ್ ಕಟ್ಟಡ	0-09	
		8	ಶೀಟ್ ಮನೆಗಳು	ಶೀಟ್ ಮನೆಗಳು	0-08½	
4	22	9	ಶೀಟ್ ಮನೆಗಳು	ಶೀಟ್ ಮನೆಗಳು	0-08	
		10		ಅಪಾರ್ಟ್‌ಮೆಂಟ್ ಕಾಂಪೌಂಡ್ ಗೋಡೆ	0-01	
		11		ಅಪಾರ್ಟ್‌ಮೆಂಟ್ ಕಾಂಪೌಂಡ್ ಗೋಡೆ	0-0½	
		12		ಮನೆ	0-0½	
		13		ಶೀಟ್ ಮನೆ	0-0½	
		14	ರಸ್ತೆ	ರಸ್ತೆ	01-04	
		15	ಸ.ನಂ.20 ರ ಹಿಡುವಳಿದಾರರು	ಕೃಷಿ	0-10	
		16	ರಸ್ತೆ	2 ಶೀಟ್ ಮನೆ ದೇವಸ್ಥಾನ ಮತ್ತು ರಸ್ತೆ	0-16	
		17		ಮನೆ ಮತ್ತು ಖಾಲಿ ಪ್ರದೇಶ	0-0½	


ಸದರಿ ಕೆರೆಗೆ ಸಂಬಂಧಿಸಿದಂತೆ, ಇಲಾಖಾವಾರು ವರದಿಗಳನ್ನು ನೇರವಾಗಿ ಮಾನ್ಯ ತಮ್ಮಲ್ಲಿಗೆ ಸಲ್ಲಿಸುವುದಾಗಿ, ಎಲ್ಲಾ ಇಲಾಖೆ ಅಧಿಕಾರಿಗಳು ಸ್ಥಳದಲ್ಲಿ ತಿಳಿಸಿರುತ್ತಾರೆ. ಈ ಮೇಲಿನ ಅಂಶಗಳ ಹಿನ್ನೆಲೆಯಲ್ಲಿ ಪ್ರಸ್ತುತ ಒತ್ತುವರಿಯಾದ ಜಾಗಗಳ ಬಾಬು ಘನ ತಮ್ಮ ಸನ್ನಿಧಿಯು ನೀಡುವ ಯಾವುದೇ ಆದೇಶವನ್ನು ಯಥಾವತ್ತಾಗಿ ತಹಶೀಲ್ದಾರರು ಪಾಲನೆ ಮಾಡಬೇಕಾಗಿರುತ್ತದೆ. ಜಂಟಿ ಅಳತೆಯ ಬಾಬು ತಯಾರಿಸಿದ ನಕ್ಷೆಗಳನ್ನು ದ್ವಿಪ್ರತಿಯಲ್ಲಿ ಸಲ್ಲಿಸುತ್ತಾ, ಮೇಲ್ಕಂಡ ಅಂಶಗಳನ್ನು ಗೌ|| ಲೋಕಾಯುಕ್ತರವರ ದಯಾಪರ ಅವಗಾಹನೆಗೆ ನಿವೇದಿಸಲು ಕೋರಿದೆ.

ಗೌರವಗಳೊಂದಿಗೆ,

ತಮ್ಮ ನಂಬುಗೆಯ,

ಜಿಲ್ಲಾಧಿಕಾರಿಗಳ ತಾಂತ್ರಿಕ ಸಹಾಯಕರು ಹಾಗೂ ಪದನಿಮಿತ್ತ ಭೂದಾಖಲೆಗಳ ಉಪ ನಿರ್ದೇಶಕರು, ಜಿಲ್ಲಾಧಿಕಾರಿಗಳ ಕಛೇರಿ, ಬೆಂಗಳೂರು ನಗರ ಜಿಲ್ಲೆ, ಬೆಂಗಳೂರು.

Along with Survey Report, a sketch has been enclosed. The Survey Report indicates that the total extent of Chikkabanavara lake area is 105 acres and 15 guntas. The said lake is located in four villages, comprising of Chikkabanavara, Ganigarahalli, Somashettyhalli and Kereguddadahalli. The extent of lake in Chikkabanavara is in an area of 67 acres 38 guntas. Out of that, 01 acre 03 guntas is encroached by the Government for the purpose of formation of the road and 03 guntas is encroached by private individual, for the purpose of cultivation (agriculture). So far as Ganigarahalli is concerned, the lake is located in Sy.No. 15 and 11 in an area of 04 acres 14 guntas and 02 acres 30 guntas respectively. Out of 04 acres in Sy.No.15 of Ganigarahalli, land measuring 03 guntas has been encroached by the Government for the purpose of formation of road. Out of 02 acres 30 guntas in Sy.No.11 of Ganigarahalli, a land measuring 12 guntas has been encroached by private individual wherein private layout has been formed, though no buildings have come up in the said layout. So far as Somashettyhalli is concerned, the lake is located in Sy.No.73 measuring 03 acres




49

21 guntas. Out of that land measuring 09 guntas stated to have been occupied by private apartment putting up a compound wall and 8.50 guntas is occupied by sheet house. So far as lake area in Kereguddadahalli is concerned, which is situated in Sy.No.22, the extent of lake measures 26 acres 32 guntas. Out of that, land measuring 37 guntas has been encroached upon by private persons and 01 acre 04 guntas has been encroached upon by the Government for the purpose of formation of road. Out of total extent of 105 acres 15 guntas, land measuring 01 acres 65 guntas has been occupied by the Government for the purpose of formation of road.

7. Sri. B.A.Shivananda, Superintending Engineer of Bengaluru Development Authority (herein after referred to as '**BDA**' for short), has submitted that the BDA has undertaken to develop this lake and Detailed Project Report (DPR) is being prepared and after taking the views of consultant, report will be finalized and further steps will be taken to rejuvenate/develop the lake. He submitted that the estimated cost for the development of the lake is

around Rs.10.00 Crores. He further submitted that after the DPR is finalized, the steps will have to be taken to call for tender and finalizing the agency and issue of work order. According to him, the rejuvenation of the lake would take around six to nine months. He submitted that the lake has already been fenced except the portions encroached upon.

8. It is needless to point out that the encroached portion of lake except where the Government has formed the roads, is required to be removed by evicting the encroachers. This work is required to be done by the Tahsildar, Bengaluru North Taluk. Therefore, **issue notice to the Tahsildar, Bengaluru North Taluk and he is directed to remove the private encroachments in accordance with law.** It is made clear that the roads formed by the Government, need not be disturbed. If there are any residents residing in AC Sheet sheds in lake bed, it is needless to point out that the Tahsildar will have to take steps to shift them and has to examine the feasibility of providing alternative sites/ accommodation either through the Karnataka State Slum



51

51

Development Board or under the schemes sponsored by the Government. This is only for poorer section of people who are in the sheds/AC sheet houses. So far as other encroachments are concerned, the Tahsildar shall take immediate steps for their removal.

9. The BDA to file interim status report with regard to the steps taken by them within three months from today. The Tahsildar has to file a report within three months about steps taken for removal of the encroachment and to provide alternative sites for accommodating the poor people who are occupying the lake bed.

10. The BDA has assured that it will give all assistance to the Tahsildar in the matter of removal of unauthorized constructions.

11. Sri. Ramanand, Executive Engineer, BWSSB has submitted that a status report dated 07-01-2020 is filed on behalf of BWSSB. It is useful to extract the same, which reads as follows:



52

55



Office : (080) 22945106
Fax : (080) 22945106

ಬೆಂಗಳೂರು ನೀರು ಸರಬರಾಜು ಮತ್ತು ಒಳಚರಂಡಿ ಮಂಡಳಿ

BANGALORE WATER SUPPLY & SEWERAGE BOARD
Office of the Chief Engineer (WWM), 5th Floor, Cauvery Bhavan, Bangalore-560 009

ಸಂಖ್ಯೆ :ಬೆಂಜಪ/ಮು.ಅ(ತ್ಯಾನೀ.ನಿ)/ಅ.ಮು.ಅ(ತ್ಯಾನೀ.ನಿ)- 2/ತಾ.ಸ-2/ 2920/2019-20

ದಿನಾಂಕ: 7/01/2020

ರವರಿಗೆ

ಅಪರ ನಿಭಂದಕರು ವಿಚಾರಣೆಗಳು-1

ಕರ್ನಾಟಕ ಲೋಕಾಯುಕ್ತ

ಬಹುಮಹಡಿ ಕಟ್ಟಡ

ಬೆಂಗಳೂರು-560 001.

ಮಾನ್ಯರೆ,

ವಿಷಯ: ಹೆಚ್.ಎಸ್. ದೊರೆಸ್ವಾಮಿ ರವರು ಲೋಕಾಯುಕ್ತ ಸಂಸ್ಥೆಯಲ್ಲಿ ನೀಡಿರುವ ದೂರಿನ ಕುರಿತು.

ಉಲ್ಲೇಖ: ತಮ್ಮ ನೋಟೀಸ್ ಸಂಖ್ಯೆ: ಕಂಪ್ಲೆಂಟ್/ಲೋಕ್/ಬಿಸಿಡಿ/2528/2018
ದಿನಾಂಕ 03-10-2019.

~*~*~*~

ಮೇಲಿನ ವಿಷಯ ಹಾಗೂ ಉಲ್ಲೇಖಕ್ಕೆ ಸಂಬಂಧಿಸಿದಂತೆ ಬೆಂಗಳೂರು ನೀರು ಸರಬರಾಜು ಮತ್ತು ಒಳಚರಂಡಿ ಮಂಡಳಿಯು ಬೃಹತ್ ಬೆಂಗಳೂರು ಮಹಾನಗರ ಪಾಲಿಕೆ ವ್ಯಾಪ್ತಿಯ ಪ್ರದೇಶಗಳಿಗೆ ಶುದ್ಧ ಕುಡಿಯುವ ನೀರು ಹಾಗೂ ಸುರಕ್ಷಿತ ತ್ಯಾಜ್ಯ ನೀರು ನಿರ್ವಹಣೆಯ ಗುರುತರ ಜವಾಬ್ದಾರಿಯನ್ನು ಹೊಂದಿದೆ. ಮಾನ್ಯ ಲೋಕಾಯುಕ್ತರರು ದಿನಾಂಕ 05-09-2018 ಆದೇಶದಲ್ಲಿ ತಿಳಿಸಿರುವಂತೆ ಚಿಕ್ಕಬಾಣಾವರ ಕೆರೆಗೆ ತ್ಯಾಜ್ಯ ನೀರು ಹರಿಯುವುದನ್ನು ತಡೆಗಟ್ಟಲು ಜಲಮಂಡಳಿಯು ಡಿಸೆಂಬರ್ 2017ರಲ್ಲಿ 5 ದಶಲಕ್ಷಲೀಟರ್ (ದ.ಲಿ.ಲೀ) ದಿನಂಪ್ರತಿ ಸಾಮರ್ಥ್ಯದ ತ್ಯಾಜ್ಯ ನೀರು ಶುದ್ಧೀಕರಣ ಘಟಕವನ್ನು ಚಿಕ್ಕಬಾಣಾವರದಲ್ಲಿ ಚಾಲನೆಗೊಳಿಸಿ ಚಿಕ್ಕಬಾಣಾವರ ಅಚ್ಚುಕಟ್ಟು ಪ್ರದೇಶಗಳಾದ ಕುವೆಂಪು ನಗರ, ಸಿಂಗಪುರ, ವಿನಾಯಕ ನಗರ, ಅಬ್ಬೀಗೆರೆ, ಹಾಗೂ ಸುತ್ತಮುತ್ತ ಪ್ರದೇಶಗಳಲ್ಲಿ ಉತ್ಪತ್ತಿಯಾಗುವ ತ್ಯಾಜ್ಯ ನೀರನ್ನು ಶುದ್ಧೀಕರಿಸುವ ಯೋಜನೆಯಾಗಿರುತ್ತದೆ. ಪ್ರಸ್ತುತ 2 ರಿಂದ 2.5 ದಶಲಕ್ಷ ಲೀಟರ್ ದಿನಂಪ್ರತಿಯಷ್ಟು ತ್ಯಾಜ್ಯ ನೀರನ್ನು ಶುದ್ಧೀಕರಿಸಿ ಚಿಕ್ಕಬಾಣಾವರ ಕೆರೆಗೆ ಹರಿಯಬಿಡಲಾಗುತ್ತದೆ ಹಾಗೂ ಚಿಕ್ಕಬಾಣಾವರ ಕೆರೆಯ ಇತರೆ ಅಚ್ಚುಕಟ್ಟು ಪ್ರದೇಶಗಳಾದ ಮೇಡರಹಳ್ಳಿ, ಶೆಟ್ಟಿಹಳ್ಳಿ, ಮಲ್ಲಸಂದ್ರ ಹಾಗೂ ಕಮ್ಮಗೊಂಡನಹಳ್ಳಿ ಪ್ರದೇಶಗಳಲ್ಲಿ ಉತ್ಪತ್ತಿಯಾಗುವ ತ್ಯಾಜ್ಯ ನೀರನ್ನು ಶುದ್ಧೀಕರಿಸಲು ಮೇಡರಹಳ್ಳಿ ISPS ಮೂಲಕ ನಾಗಸಂದ್ರ ಶುದ್ಧೀಕರಣ ಘಟಕದಲ್ಲಿ ಶುದ್ಧೀಕರಿಸಲಾಗುತ್ತಿದೆ. ಮುಂದುವರೆದಂತೆ, ಪ್ರಸ್ತುತ ಚಿಕ್ಕಬಾಣಾವರ

56

53

ಕೆರೆಯ ಸುತ್ತಮುತ್ತಲಿನ ಪ್ರದೇಶದಲ್ಲಿ ಬೆಂಗಳೂರು ಜಲಮಂಡಳಿಯು 110 ಹಳ್ಳಿಗಳ ಒಳಚರಂಡಿ ಯೋಜನೆಯ ಅಡಿಯಲ್ಲಿ ತ್ಯಾಜ್ಯ ನೀರು ಕೊಳವೆ ಮಾರ್ಗ ಆಳವಡಿಸುವ ಕಾಮಗಾರಿಯನ್ನು ಕೈಗೊಂಡಿದ್ದು ಕಾಮಗಾರಿಗಳು ಸೆಪ್ಟೆಂಬರ್-2021 ಪೂರ್ಣಗೊಳ್ಳಲಿದೆ. ಈ ಕಾಮಗಾರಿಗಳು ಪೂರ್ಣಗೊಂಡ ನಂತರ 110 ಹಳ್ಳಿ ಪ್ರದೇಶಗಳಾದ ಅಬ್ಬಿಗೇರೆ, ಮೇಡರಹಳ್ಳಿ, ಚಿಕ್ಕಸಂದ್ರ, ಶೆಟ್ಟಿಹಳ್ಳಿ, ಪ್ರದೇಶಗಳಲ್ಲಿ ಉತ್ಪತ್ತಿಯಾಗುವ ತ್ಯಾಜ್ಯ ನೀರು ಕೆರೆಗೆ ಹರಿಯುವುದನ್ನು ತಡೆಗಟ್ಟಿ ಶುದ್ಧೀಕರಿಸಿ ಚಿಕ್ಕಬಾಣಾವರ ಕೆರೆಗೆ ಹರಿಯಬಿಡಲಾಗುವುದು ಎಂಬ ವಿಷಯವನ್ನು ತಮ್ಮ ಗಮನಕ್ಕೆ ತರಲಾಗಿದೆ.

ವಂದನೆಗಳೊಂದಿಗೆ,


ತಮ್ಮ ವಿಶ್ವಾಸಿ,

ಸಹಿ/-

ಮುಖ್ಯ ಅಭಿಯಂತರರು (ತ್ಯಾ.ನೀ.ನಿ),
ಬೆಂಗಳೂರು ಜಲಮಂಡಳಿ”.

Sri. Ramanand, Executive Engineer has submitted that the sewage treatment plant has already been installed and it is functioning. He assures me that all steps will be taken by the BWSSB to prevent discharge of untreated sewage to the lake.

12. Sri. C.Siddaramaiah, Senior Environmental Officer, Bengaluru North, KSPCB, has filed a status report dated 06-01-2020. It is useful to extract the same, which reads as follows:



ಸಂಖ್ಯೆ: ಕರಾಮಾನಿಮಂ/ಬೆಂ-ಉ/ಹಿಪಅ/ಲೋಕಾಯುಕ್ತ/2019-20/ ದಿನಾಂಕ: 06-01-2020

ಇವರಿಗೆ

ಅಪರ ನಿಬಂಧಕರು, ವಿಚಾರಣೆಗಳು-1,

ಕರ್ನಾಟಕ ಲೋಕಾಯುಕ್ತ,

ಬಹುಮಹಡಿ ಕಟ್ಟಡ,

ಬೆಂಗಳೂರು

ಮಾನ್ಯರೇ,

ವಿಷಯ: ಶ್ರೀ. ಹೆಚ್. ಎಸ್. ದೊರೆಸ್ವಾಮಿಯವರು ನೀಡಿರುವ ದೂರಿನ ಕುರಿತು.

ಉಲ್ಲೇಖ: 1. ಕರ್ನಾಟಕ ಲೋಕಾಯುಕ್ತ ಪತ್ರ ಸಂಖ್ಯೆ: ಲೋಕ್.ಬಿಸಿಡಿ 2413/2018
ದಿನಾಂಕ. 24.09.2018

2. ಮಲ್ಲಸಂದ್ರ ಗುಡ್ಡಕೆರೆ (ಶೆಟ್ಟಿಹಳ್ಳಿ ಕೆರೆ)ಗೆ ಸಂಬಂಧಿಸಿದಂತೆ ಕರ್ನಾಟಕ
ಲೋಕಾಯುಕ್ತ ದೂರು ಸಂಖ್ಯೆ: ಲೋಕ್.ಬಿಸಿಡಿ 2527/2018

3. ಚಿಕ್ಕಬಾಣಾವರ ಕೆರೆಗೆ ಸಂಬಂಧಿಸಿದಂತೆ ಕರ್ನಾಟಕ ಲೋಕಾಯುಕ್ತ ದೂರು
ಸಂಖ್ಯೆ: ಲೋಕ್.ಬಿಸಿಡಿ 2528/2018

ಗೌರವಾನ್ವಿತ ಲೋಕಾಯುಕ್ತರವರು ಕರ್ನಾಟಕ ರಾಜ್ಯ ಮಾಲಿನ್ಯ ನಿಯಂತ್ರಣ ಮಂಡಳಿ(ಎದುರುದಾರ-2) ಯವರಿಗೆ ನೀಡಿದ ನಿರ್ದೇಶನದಂತೆ, ಮಂಡಳಿಯ ಅಧಿಕಾರಿಗಳು ಸಂಬಂಧಪಟ್ಟ ಕೆರೆ ಮತ್ತು ಸುತ್ತಮುತ್ತಲಿನ ಪ್ರದೇಶಗಳನ್ನು ಪರಿಶೀಲಿಸಿ ವರದಿಯನ್ನು ಸಲ್ಲಿಸಿದ್ದು, ಸದರಿ ವರದಿಯ ವಿವರಗಳನ್ನು ತಮ್ಮ ಅವಗಾಹನೆಗಾಗಿ ಸಲ್ಲಿಸಲಾಗಿದೆ.

1. **ಚಿಕ್ಕಬಾಣಾವರ ಕೆರೆ (2528/2018) :** ಈ ಕೆರೆಯನ್ನು ದಿನಾಂಕ 04.01.2020ರಂದು ಪರಿವೀಕ್ಷಣೆ ಮಾಡಲಾಗಿರುತ್ತದೆ. ಈ ಕೆರೆಯು ಚಿಕ್ಕಬಾಣಾವರ ಹಾಗೂ ಕೆರೆಗುಡ್ಡದಹಳ್ಳಿಯ ಮಧ್ಯದಲ್ಲಿರುತ್ತದೆ.

- ಈ ಕೆರೆಯು ಸುಮಾರು 105 ಎಕರೆ 15 ಗುಂಟೆ ವಿಸ್ತಾರವಿರುವುದಾಗಿ ತಿಳಿದುಬಂದಿರುತ್ತದೆ.
- ಈ ಕೆರೆಯು ಬಿಡಿಎ ಸಂಸ್ಥೆಯ ಅಧೀನದಲ್ಲಿದೆ ಎಂದು ತಿಳಿದುಬಂದಿರುತ್ತದೆ. ಈ ಕೆರೆಯ ಸುತ್ತ ಚಿಕ್ಕಬಾಣಾವರ, ಸೋಮಶೆಟ್ಟಿಹಳ್ಳಿ, ಕೆರೆಗುಡ್ಡದಹಳ್ಳಿ ಮತ್ತು ಗಾಣಿಗರಹಳ್ಳಿಗಳಿವೆ.
- ಅಭಿಗೇರೆ ಮತ್ತು ಕಮ್ಮಗೊಂಡನಹಳ್ಳಿ ಕೆರೆಯಿಂದ ನೀರು ಚಿಕ್ಕಬಾಣಾವರ ಕೆರೆಯನ್ನು ಸೇರುತ್ತದೆ.
- ಕೆರೆಯ ಸುತ್ತಮುತ್ತ ವಸತಿ ಪ್ರದೇಶಗಳು ನಿರ್ಮಾಣವಾಗಿದೆ. ಆದರೆ ಸರಿಯಾದ ಯು.ಜಿ.ಡಿ ವ್ಯವಸ್ಥೆಯಿಲ್ಲ.
- ಕೆರೆಯ ಮೇಲ್ಭಾಗದಲ್ಲಿ ಬಿ.ಡಬ್ಲ್ಯು.ಎಸ್.ಎಸ್.ಬಿಯವರು 5 ಎಮ್.ಎಲ್.ಡಿ ಸಾಮರ್ಥ್ಯದ ರೊಚ್ಚು ನೀರಿನ ಶುದ್ಧೀಕರಣ ಘಟಕವನ್ನು ಸ್ಥಾಪಿಸಿದ್ದಾರೆ. ಕೆಲವು

ವಸತಿ ಪ್ರದೇಶಗಳಲ್ಲಿ ಯು.ಜಿ.ಡಿ ಇರುವುದರಿಂದ ಸುಮಾರು 2.5 ಎಮ್.ಎಲ್.ಡಿ ಯಷ್ಟು ರೊಚ್ಚುನೀರನ್ನು ಮಾತ್ರ ಶುದ್ಧೀಕರಿಸಲಾಗುತ್ತಿದೆ.

- ಕೆರೆಯ ಸುತ್ತಮುತ್ತ ಸಣ್ಣಸಣ್ಣ ವಸತಿ ಸಮುಚ್ಚಯಗಳು(ಅಪಾರ್ಟ್‌ಮೆಂಟ್‌ಗಳು) ಇದ್ದು, ಈ ವಸತಿ ಸಮುಚ್ಚಯಗಳು ಶುದ್ಧೀಕರಿಸದ (Septic tank ತ್ಯಾಜ್ಯ) ಗೃಹ ತ್ಯಾಜ್ಯ ನೀರನ್ನು ಚಿಕ್ಕಬಾಣಾವರ ಕೆರೆಗೆ ಬಿಡುತ್ತಿದ್ದು ಈ ವಸತಿ ಸಮುಚ್ಚಯಗಳಿಗೆ ಕಾರಣ ಕೇಳುವ ನೋಟೀಸುಗಳನ್ನು ನೀಡಲಾಗಿರುತ್ತದೆ. ಹಾಗೂ ತ್ಯಾಜ್ಯ ನೀರು ಹೊರಗೆ ಬಿಡದಂತೆ ನಿರ್ಬಂಧನೆ ಆದೇಶವನ್ನು (ಪ್ರಾಹಿಬಿಟರಿ ಆರ್ಡರ್) ನೀಡಲಾಗಿದೆ ಮತ್ತು ನಾಲ್ಕು ವಸತಿ ಸಮುಚ್ಚಯಗಳ ವಿರುದ್ಧ (ಅಪಾರ್ಟ್‌ಮೆಂಟ್‌ಗಳು) ಕ್ರಿಮಿನಲ್ ಮೊಕದ್ದಮೆಯನ್ನು ಹೂಡಲಾಗಿದೆ.
- ಚಿಕ್ಕಬಾಣಾವರ ಕೆರೆಯ ಸುತ್ತಮುತ್ತ ಇರುವ ಜನವಸತಿ ಪ್ರದೇಶಗಳಿಗೆ, ವಸತಿ ಸಮುಚ್ಚಯಗಳ ಪ್ರದೇಶಗಳಿಗೆ ಸೂಕ್ತವಾದ ಒಳಚರಂಡಿ ವ್ಯವಸ್ಥೆಯನ್ನು ಅಳವಡಿಸಿ, ಈ ಗೃಹತ್ಯಾಜ್ಯ ರೊಚ್ಚು ನೀರನ್ನು 5 ಎಮ್.ಎಲ್.ಡಿ ಸಾಮರ್ಥ್ಯದ ರೊಚ್ಚು ನೀರಿನ ಶುದ್ಧೀಕರಣ ಘಟಕಕ್ಕೆ ತಂದು ಶುದ್ಧೀಕರಣ ಮಾಡುವಂತೆ ಬಿ.ಡಬ್ಲ್ಯೂ.ಎಸ್.ಎಸ್.ಬಿ.ಗೆ ಈಗಾಗಲೇ ಮಂಡಳಿಯಿಂದ ನಿರ್ದೇಶನ ನೀಡಲಾಗಿದೆ.
- ಈ ಕೆರೆಯ ನೀರನ್ನು ದಿನಾಂಕ 18.11.2019ರಂದು ಸಂಗ್ರಹಿಸಿ ವಿಶ್ಲೇಷಣೆ ಮಾಡಲಾಗಿದೆ. ಕೆರೆಯ ನೀರು "ಡಿ" ವರ್ಗಕ್ಕೆ ಸೇರಿರುತ್ತದೆ.

-
-
- ಸೂಚನೆ: 1. "ಡಿ" ವರ್ಗದ ನೀರನ್ನು ಮೀನುಗಾರಿಕೆ ಮತ್ತು ಕ್ರೂರ ಪ್ರಾಣಿಗಳ ಪ್ರಸರಣಕ್ಕೆ ಉಪಯೋಗಿಸಬಹುದಾಗಿರುತ್ತದೆ.
2. "ಇ" ವರ್ಗದ ನೀರನ್ನು ಕೃಷಿಗೆ, ಕೈಗಾರಿಕೆಗಳಲ್ಲಿ ತಂಪುಗೊಳಿಸಲು ಮತ್ತು ನಿಯಮಿತವಾಗಿ ತ್ಯಾಜ್ಯನೀರನ್ನು ಬಿಡಲು ಉಪಯೋಗಿಸಬಹುದಾಗಿರುತ್ತದೆ.

ಹೆಚ್ಚಿನ ಮಾಹಿತಿ

ಕಲಂ: 15 BWSSB Act 1964 ರಂತೆ ರೊಚ್ಚು ನೀರನ್ನು ಸಂಸ್ಕರಣೆ ಮಾಡಿ ಸರಿಯಾದ ನೀರನ್ನು ಸಾರ್ವಜನಿಕರಿಗೆ ನೀಡುವ ಕರ್ತವ್ಯವು BWSSB ಸಂಸ್ಥೆಯ ವ್ಯಾಪ್ತಿಗೆ ಬರುತ್ತಿದ್ದು ಈ ಬಗ್ಗೆ ಮಂಡಳಿಯಿಂದಲೂ ಸಾಕಷ್ಟು ನಿರ್ದೇಶನಗಳನ್ನು ನೀಡಲಾಗಿರುತ್ತದೆ. ಅದರಂತೆ ಕಲಂ 63 ಹಾಗೂ 64 ರಂತೆ ರೊಚ್ಚು ನೀರು ಸಂಸ್ಕರಣಾ ಘಟಕಗಳ ಸ್ಥಾಪನೆ ಮಾಡುವ ಜವಾಬ್ದಾರಿಯು BWSSB ಸಂಸ್ಥೆಯ ಮುಖ್ಯ ಕರ್ತವ್ಯವಾಗಿರುತ್ತದೆ.

ಘನತ್ಯಾಜ್ಯ ನಿರ್ವಹಣೆ ನಿಯಮ 2016ರ ಕಲಂ 15ರ ಅನ್ವಯ ಸ್ಥಳೀಯ ಸಂಸ್ಥೆಗಳ (BBMP) ಘನತ್ಯಾಜ್ಯ ನಿರ್ವಹಣೆ ಮತ್ತು ಕಟ್ಟಡ ತ್ಯಾಜ್ಯ ನಿರ್ವಹಣೆ ನಿಯಮಗಳಂತೆ ನಿರ್ವಹಣಾ ಜವಾಬ್ದಾರಿಯನ್ನು ಬಿಬಿಎಂಪಿ ಹೊಂದಿದ್ದು, ಈ ಬಗ್ಗೆ ಮಂಡಳಿಯಿಂದ ಬಿಬಿಎಂಪಿಗೆ ನಿರ್ದೇಶನಗಳನ್ನು ಕಾಲಕಾಲಕ್ಕೆ ನೀಡಲಾಗಿರುತ್ತದೆ.

ಆದ್ದರಿಂದ ಗೌರವಾನ್ವಿತ ಲೋಕಾಯುಕ್ತರಲ್ಲಿ ಈ ಸಂಸ್ಥೆಗಳಾದ ಬಿಬಿಎಂಪಿ (BBMP) ಮತ್ತು ಬಿಡ್ಲಿಂಗ್‌ಎಸ್‌ಎಸ್‌ಬಿಗಳಿಗೆ (BWSSB) ಕೆರೆಗೆ ರೊಚ್ಚುನೀರು ಸೇರುವುದನ್ನು ತಡೆಯುವ ಕುರಿತು ಹಾಗೂ ಘನ ತ್ಯಾಜ್ಯಗಳನ್ನು ಸೂಕ್ತ ನಿರ್ವಹಣೆ ಮಾಡುವ ಕುರಿತು ಸೂಕ್ತ ನಿರ್ದೇಶನ ನೀಡುವಂತೆ ಮಾನ್ಯ ಲೋಕಾಯುಕ್ತರವರಲ್ಲಿ ಕೋರಲಾಗಿದೆ.

ತಮ್ಮ ವಿಶ್ವಾಸಿ,

ಸಹಿ/-

ಹಿರಿಯ ಪರಿಸರ ಅಧಿಕಾರಿ
ಬೆಂಗಳೂರು ಉತ್ತರ".

13. Sri. C.Siddaramaiah, Senior Environmental Officer, submitted that though BWSSB has installed 5 mld STP of the latest technology, since collective and conveyance lines have not been connected to the STP from the surrounding villages, which came to be included within the BBMP area, the STP is not functioning to its full capacity and therefore the affluent substances are still being discharged/entering the lake.

14. In response to the above submission made by Sri.C.Siddaramaiah, Sri. Ramanand, Executive Engineer of BWSSB submitted that some of the villages are part of 110 villages which came to be included within the BBMP area and the necessary lines are required to be drawn and steps are being taken and the work is under progress. According to him, the work order had been issued to the Contractor and they are required to complete the work by

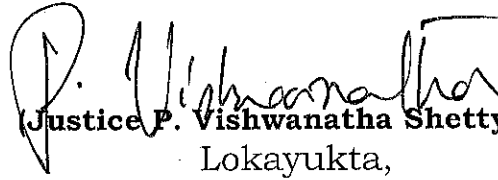


(60)

September 2021. He submits a wet well has been formed for the purpose of collection of the sewage from the surrounding area and which would be dumped to another STP where the treatment will be carried out before discharging it to the lake. It is needless to point out that BWSSB has to take effective steps to prevent the discharge of the affluent substance to the lake. The BDA to monitor and take effective steps in co-ordination with BWSSB. The BWSSB to file status report with regard to the steps taken by the next date of hearing i.e., 07-04-2020.

14. Communicate this order to the parties.

List this case on **07-04-2020 at 03-00 p.m.**


 (Justice P. Vishwanatha Shetty),
 Lokayukta,
 Karnataka State.

Shetty
 9/1/2020

AS*

*Copy filed from
 M n 17/1/2020*

*ಶ್ರೀಮತಿ ಕಾಂತ್ಯಾಚಾರಿ, 'ಶ್ರೀ ಬಸವಾಚಾರಿ'
 ಅಧಿಕಾರಿಗಳಿಗೆ 4 ಕಡೆ ಸೂಚನೆ
 ಸಿಬ್ಬಂದಿ ಸಹಿತ ಶ್ರೀ ಬಿ. ಎಚ್. ಎ. ಎಂ
 ಸಿಬ್ಬಂದಿ.*

LOK/BCD/2528/2018

DRE-3)

This matter was directed to be listed on 07/04/2020. However, in view of the Circular No.LOK/Admin-1/60/2019-20 dated 24/03/2020 and Official Memorandum dated 20/04/2020, the functioning of Lokayukta Institution was suspended from 24/03/2020 to 03/05/2020, to prevent the spread of COVID-19 Pandemic outbreak. Hence, this matter could not be listed on that day.

Received letter dated 28/02/2020 from Sri.Basaveshwara Association stating that the developmental works of Chikkabanavara lake have not yet been commenced. As per the order dated 09/01/2020, the authorities of BWSSB and BDA have not submitted the status report.

Hence, issue reminder to the authorities mentioned in the order dated 09/01/2020 to submit the status report by 29/07/2020.

List this matter on **29/07/2020 at 3.00 p.m.**

[Signature]
DRE-3

Completed para.

B.O. KSPeB Report dt: 15/6/2020

received

*In view of the oral
direction of Hon'ble
Lokayukta, this matter
is adjourned to 21-10-2020
communicate the same
to the parties concerned
*[Signature]**

Completed para

59

59-

LOK/BCD/2528/2018

As per O.M. No:LOK/Reg/Complaints/2020, dated:28.05.2020 this file is transferred from DRE-3 to Secretary to Hon'ble Lokayukta.

→ Acknowledgements received
but reports are not received
from the DDLR, Bengaluru, Surveyor
& Tahasildar, Bengaluru North
Taluk, Law Assistant, K.S.P.C.B,
Bengaluru and authorities of
BWSSB and BDA.
Submitted for kind order.
21/10/2020

18] Secretary :-

LOK/BCD/2528/2018

18. Received a report dated 15.06.2020 from the Environmental Officer, Regional Office, K.S.P.C.B., Dasarahalli, Bengaluru. The report submitted indicates that, the domestic sewage is entering into the lake (Chikkabanavara Lake) in question and the solid waste as well as animal waste is also being dumped into the lake in question. Further, the report indicates that the quality of the water is 'E' class. In this connection, the report submitted by the Environmental Officer may be forwarded to the authorities of BDA as well as the jurisdictional Grama Panchayath to take immediate steps to prevent the dumping of solid waste and preventing discharge of domestic sewage into the lake in question.

19. As per the order dated 09.01.2020 passed by the Hon'ble Lokayukta the Tahasildar, Bengaluru North Taluk was required to take steps for removing of encroachment in the lake in question. Though, the notice was duly served to the Tahasildar, this office has not received any

64

report from him. Similarly, the reports, from the authorities of BWSSB and BDA are not received.

20. Hence, My Lord, if approved,


- i) Reminder will be issued to the Tahasildar, Bengaluru North Taluk to submit the status report with regard to the steps taken by him about the removal of encroachment in the lake in question.
- ii) Notice will be issued to the authorities of BWSSB, BDA and PDO, Chikkabanavara Grama Panchayath to take remedial measures to prevent the dumping of solid waste into the lake in question and also to take steps to prevent the discharge of solid waste in the lake in question as indicated in the report submitted by the Environmental Officer, K.S.P.C.B.

Call on 29.12.2020.

Submitted for kind orders.

21. Hon'ble Lokayukta)


Secretary


27/10/20

Compl. list.

(65)

- P.D.O, Chikkabanavara Grama Panchayath report dtd. 19.12.2020 received.
- letter from the Complainant dtd. 2.11.2020 received.
- Acknowledgements received but reports are not received from the Tahasildar, Bengaluru North Taluk; Authorities of B.W.S.S.B. and B.D.A. Submitted for kind order
29/12/2020

g2/Secretary :-

22. Report dated 19.12.2020 is received from the Panchayath Development Officer, Chikkabanavara Grama Panchayath stating that despite addressing several letters to the Tahasildar, Bengaluru North Taluk for

66

granting land for disposal of solid waste generated within the jurisdiction of Chikkabanavara Grama Panchayath, no response is received from the Tahasildar and they have taken steps for removing of solid waste dumped near the lake in question. Along with report photographs showing the removal of solid waste dumped near the lake in question and various letters addressed to the Tahasildar, Bengaluru North Taluk requesting him to grant the land in survey No.57 of Chikkabanavara Village for disposal of solid waste generated in the said Grama Panchayath are produced.

23. Received a letter dated 02.11.2020 from the complainant Sri. H.S. Doreswamy about his present address and requesting to forward the copies of all correspondence relating to his complaints to the address mentioned in the said letter. Therefore, in the cause title of the note sheet, the present address of the complainant is required to be updated.

24. Reports are not received from the Tahasildar, Bengaluru North Taluk and the authorities of BWSSB and BDA.

25. Hence, My Lord, if approved,


- i) Reminder will be issued to the Tahasildar, Bengaluru North Taluk, Superintending Engineer, BDA and the Executive Engineer, BWSSB to submit the status report as directed earlier. In the event of failure to submit the reports, they will be directed to appear in person on 10.02.2021 at 3.00 p.m along with explanation for the delay.
- ii) The present address of the complainant Sri. H.S. Doreswamy will be updated in the cause title of note sheet and the copy of this note will be forwarded to him for his information.

Call on 10.02.2021.

Submitted for kind orders.


Secretary

26. Hon'ble Lokayukta)


3.12/2020


(68)

→ E.E., North Division,

BDA report dtd. 3.02.2021
received.

→ Acknowledgements received
but reports are not received
from the Tahasildar
Bengaluru North and the
E.E., B.W.S.S.B.

Submitted for kind orders


09/02/2021

27) Secretary :-

27. Received a report dated 03.02.2021 from the Executive Engineer, North Division, Bengaluru Development Authority stating that the Bengaluru Development Authority has taken a decision to handover the lake in question to the Minor Irrigation Department and in that regard, on 16.12.2020 a letter has also been addressed to the Minor Irrigation Department and they are awaiting response from the said department.

69

28. Reports are not received from the Executive Engineer, BWSSB and the Tahasildar, Bengaluru North Taluk.

29. Hence, My Lord, if approved,

- i. Notice will be issued to the Superintending Engineer, BDA to submit further action taken report with regard to handing over the lake in question to the Minor Irrigation Department.
- ii. Reminder will be issued to the Executive Engineer, BWSSB and the Tahasildar, Bengaluru North Taluk to submit the status reports as directed earlier. In the event of failure to submit the reports, they will be directed to be present in person on 16.04.2021 at 3.00 p.m along with explanation for the delay.

Call on 16.04.2021.

Submitted for kind orders.


Secretary

30. Hon'ble Lokayukta)


16/4/2021

(10)

→ A.D.L.R, Bengaluru North
report dtd. 24.02.2021
received.

→ Letter dtd. 27.02.2021 & 2.01.2021
received from the Complainant
Submitted for kind orders.

(71)

KARNATAKA LOKAYUKTA, BENGALURU

No.Compt/LOK/BCD-2528/2018
(Chikkabanavara Lake)

Date : 10.03.2021

O R D E R

The complainant in this complaint had written two letters dated 02.01.2021 and 27.02.2021. It is useful to extract the contents of the said two letters which reads as hereunder –

Letter dated 02.01.2021 –

“ಸ್ವಾಮಿ,

ನಾನು ಬೃಹತ್ ಬೆಂಗಳೂರು ಮಹಾನಗರ ಪಾಲಿಕೆಯಿಂದ ಮಾಹಿತಿ ಹಕ್ಕು ಕಾಯ್ದೆಯಡಿ ಬೃಹತ್ ಬೆಂಗಳೂರುಮಹಾನಗರಪಾಲಿಕೆಯ ವಶದಲ್ಲಿರುವ ಕೆರೆಗಳ ಅಭಿವೃದ್ಧಿಗೆ 2009-10 ರಿಂದ 2020-21ರವರೆಗೆ ಆಗಿರುವ ಖರ್ಚುಗಳ ವಿವರಗಳನ್ನು ಕೇಳಿದ್ದೆ.

ಬಿಬಿಎಂಪಿ ಎಕ್ಸ್‌ಕ್ಯೂಟಿವ್ ಇಂಜಿನಿಯರ್ (ಕೆರೆಗಳ ವಿಭಾಗ) ಅವರು ಕಳಿಸಿರುವ ಪಟ್ಟಿಯ ಜಿರಾಕ್ಸ್ ಪ್ರತಿಯನ್ನು ತಮಗೆ ಸಲ್ಲಿಸುತ್ತಿದ್ದೇನೆ.

ಈ 12 ವರ್ಷಗಳಲ್ಲಿ ಬೆಂಗಳೂರಿನ 168 ಕೆರೆಗಳ ಮೇಲೆ ಸುರಿದಿರುವ ಹಣದ ವಿವರಗಳನ್ನು ಅವರು ನೀಡಿದ್ದಾರೆ.

ಈ 12 ವರ್ಷದಲ್ಲಿ ಕೆರೆಗಳನ್ನು ಶುದ್ಧಗೊಳಿಸಿ, ಬೆಂಗಳೂರಿನ ಜನರಿಗೆ ಶುದ್ಧ ನೀರು ಒದಗಿಸುವ ಸಲುವಾಗಿ ಒಟ್ಟು ಸುಮಾರು



72

ಕೋಟಿ ರೂ.ಗಳನ್ನು ವ್ಯರ್ಥಮಾಡಿದೆ. ಕೆಲವು ಕೆರೆಗಳಾದರೂ ಶದ್ಧ ನೀರನ್ನು ಒದತಿಸುವ ಸ್ಥಿತಿಯಲ್ಲಿದೆಯೇ? ಈ ನಾಟಕಕ್ಕೆ ಕೂಡಲೇ ಇತ್ತೀಹಿ ಹಾಡಬೇಡವೆ?

ತಾವು ಈ ರೀತಿ ಪೋಲಾಗುತ್ತಿರುವ ಹಣವನ್ನು ತಡೆಗಟ್ಟಲು ಕಠಿಣ ಕ್ರಮ ತೆಗೆದುಕೊಳ್ಳಬೇಕೆಂದು ವಿನಂತಿ ಮಾಡಿಕೊಳ್ಳುತ್ತೇನೆ. ನೀವು ವಿಚಾರಣೆಗೊಳಪಡಿಸಿರುವ ಕೆರೆಗಳನ್ನಾದರೂ ದೋಷಮುಕ್ತಗೊಳಿಸುವ ಸರ್ಕಾರಿಯ ನಿಮ್ಮಿಂದಾಗಲಿ."

Letter dated 27.02.2021


"ದಿನಾಂಕ: 27-02-2021

ಗೌರವಾನ್ವಿತ ಲೋಕಾಯುಕ್ತರು,
ಬೆಂಗಳೂರು, ಇವರಿಗೆ ನಮಸ್ಕಾರ.

ನಾನು ಈ ಹಿಂದೆ ಬಿ.ಬಿ.ಎಂ.ಪಿ ಕಚೇರಿಯಿಂದ ಬಂದಿರುವ 18 ಕೆರೆಗಳ ಮೇಲೆ ವರ್ಷ ವರ್ಷವೂ ಸುರಿಯುತ್ತಿರುವ ಹಣದ ವಿವರಗಳನ್ನು ತಮಗೆ ಕಳುಹಿಸಿದ್ದೆ.

ಯುನೈಟೆಡ್, ಬೆಂಗಳೂರು ವತಿಯಿಂದ ನಾನು ಸಲ್ಲಿಸಿರುವ ಕೆಲ ಅರ್ಜಿಗಳ ವಿಚಾರಣೆಯನ್ನು ತಾವು 3 ವರ್ಷದಿಂದ ನಡೆಸುತ್ತಿದ್ದೀರಿ.

ಈ ಕೆರೆಗಳಿಗೆ ಬಂದು ಬೀಳುತ್ತಿರುವ ಕಸದ ರಾಶಿ, ಆಗಿರುವ ಒತ್ತುವರಿಯ ತೆರವು, ಹರಿದು ಬರುತ್ತಿರುವ ಕೊಳಚೆ ನೀರು, ಕೆರೆಯ ಅಂಗಳದ ಸ್ವಲ್ಪ ಜಾಗವನ್ನು ಬಳಸಿಕೊಂಡಿರುವ ಬಹುಮಹಡಿ ಕಟ್ಟಡಗಳು ಇವೆಲ್ಲವೂ ತೆರವಾಗುವ ಮೊದಲು ಪ್ರತಿ ವರ್ಷವೂ ಬಿ.ಬಿ.ಎಂ.ಪಿ ಖರ್ಚು ಮಾಡುತ್ತಿರುವ ಇತರೇ ಲಕ್ಷಾಂತರ ರೂ.ಗಳನ್ನು ದುರ್ವ್ಯಯ ಮಾಡದಂತೆ



73

ತಡೆಗಟ್ಟುವ ಕೆಲಸವನ್ನು ತಾವು ಜರೂರಾಗಿ ಮಾಡಬೇಕೆಂದು
ವಿನಂತಿಸಿಕೊಳ್ಳುತ್ತೇನೆ.

ಕೆರೆಗೆ ಮಲಿನ ನೀರು ಸೇರದಂತೆ, ಕಸಕಡ್ಡಿ ಕೆರೆಯಂಗಳದಲ್ಲಿ
ಬೀಳದಂತೆ ಕ್ರಮಕೈಗೊಂಡಲ್ಲದೆ, ಕೆರೆಯ ಅಭಿವೃದ್ಧಿಯ ಹೆಸರಿನಲ್ಲಿ ಪ್ರತಿ
ವರ್ಷ ಸುರಿಯುವ ಹಣ ದುರ್ವ್ಯಯವಾಗುತ್ತಿದೆ ಎಂಬುದು ನನ್ನ
ಆಪಾದನೆ.

ಆದ್ದರಿಂದ, ಘನತೆವೆತ್ತ ತಾವು, ಕೆರೆ ಕಲುಷಿತವಾಗಲು ಬಿಡದಂತೆ
ಮಾಡುವ ಖರ್ಚುಗಳನ್ನು ಕೂಡ ಬಹುದೆಂದು, ಈ ಕೆಲಸ
ಮುಗಿಯುವವರೆಗೆ ಯಾವ ಕೆರೆಯಲ್ಲೂ ಬೇರೆ ಕೆಲಸಗಳನ್ನು ಕೈಗೊಂಡು
ಪ್ರತಿ ವರ್ಷ ಲಕ್ಷಗಟ್ಟಲೆ ಹಣ ದುರ್ವ್ಯಯವಾಗದಂತೆ ಬಿ.ಬಿ.ಎಂ.ಪಿ ಗೆ
ತಾಖೀತು ಮಾಡಲೇಬೇಕೆಂದು ವಿನಯಪೂರ್ವಕವಾಗಿ
ವಿನಂತಿಸಿಕೊಳ್ಳುತ್ತೇನೆ.

ಈ ಕಟ್ಟುನಿಟ್ಟಾದ ಆರ್ಡರನ್ನು ತಾವು ಕೂಡಲೇ ಮಾಡದಿದ್ದರೆ
ಇನ್ನೂ ನೂರು ವರ್ಷ ಕಳೆದರೂ ಬೆಂಗಳೂರಿನ ಒಂದು ಕೆರೆಯು
ಸ್ವಚ್ಛಗೊಳ್ಳುವ ಸಂಭವವಿಲ್ಲ. ನಮ್ಮ ಗುರಿ ಈ ಕೆರೆಗಳ ನೀರು ಕುಡಿಯಲು
ಯೋಗ್ಯವಾಗಬೇಕು. ಬೆಂಗಳೂರು ಜನರ ಕಾವೇರಿ ನೀರಿನ ಅವಲಂಬನೆ
ಕಡಿಮೆಯಾಗಿ, ಈ ಕೆರೆಗಳ ನೀರನ್ನು ಜನ ಬಳಸುವುದಾಗಬೇಕು.
ತಮ್ಮಿಂದ ಈ ಮಹತ್ತರ ಕೆಲಸ ಆಗಬೇಕು ಎಂಬುದು ನನ್ನ ಹಂಬಲ.

ತಮ್ಮ ವಿಧೇಯಕ,

ಸಹಿ/-


ಹೆಚ್.ಎಸ್. ದೊರೆಸ್ವಾಮಿ





2) As it can be seen from the contents of the letters extracted above, it is the grievance of the complainant that though substantial money has been spent for the development of the lakes, it has not produced the desired results, by rejuvenating the lakes up to the standard it is required to be rejuvenated. These are the matter which calls for investigation, after seeking the comments of the respondent. On account of prevailing Covid-19 situation, though the matter was being heard earlier, the above matter was not listed for some time. Having regard to the facts and circumstances of the case, it is desirable to fix this proceeding for hearing. The respondents are directed in the meanwhile to submit the Status Report with regard to the steps taken on the following matters –


- (i) Steps taken to rejuvenate the lake.
- (ii) For removal of the encroachment.
- (iii) The report of the Karnataka State Pollution Control Board, with regard to the quality of the water in the lake.
- (iv) Steps taken to prevent entry of sewage water in to the lake.
- (v) Steps taken for removal of garbage.



(vi) Steps taken to fence the lake.

(vii) The details of the NGOs if any who are associated in developing the lake.

3) Four weeks time is granted to file the report/comments as stated above. **List this proceeding on 28.04.2021 at 3.30 p.m.** Communicate this order to the complainant and his representative "Namma Bengaluru Foundation" and also the concerned respondents.


(Justice P. Vishwanatha Shetty) 10/3/2021
Lokayukta,
State of Karnataka,
Bengaluru

*vi

→ Technical Assistant,
D.C. Office, Bengaluru
rural District report
dtd. 5.04.2021 received.

(76)

20. As directed by the order of Hon'ble Lokayukta in view of the surge in Covid-19 cases, the matter is adjourned to 02.07.2021. However, the respondents are directed to submit their up-to-date action taken reports by 02.07.2021 with regard to the steps taken for rejuvenation of lake in question as directed by the Hon'ble Lokayukta in the order dated 10.03.2021.


Secretary

→ Sr. Environmental Officer,
K.S.P.C.B., Bengaluru North
report dtd. 16.04.2021 is
received.

→ Commissioner, B.D.A. report
dtd. 15.04.2021 is received.