

Karnataka Lokayukta
(Under Section 7 of the Karnataka Lokayukta Act, 1984)

CASE
NUMBER COMPT/LOK/BCD/2529/2018

District : Bangalore (U) *BCD/2529/2018*

①

BY :

1. H.S. DORESWAMY,

United Bangaluru, No. 54, Ground Floor, Richmond
Road, BENGALURU. Order of Honble Lokayukta

Dated: 31/08/2018

09972099576

AGAINST :

1. COMMISSIONER,

BDA, Horamavu Lake, BENGALURU

2. SECRETARY,

Pollution Control Board, BENGALURU.

3) Chairman BSSB. B'lore ✓

Allegation/Grievance Dereliction of Duty.

Brief :

Received From : ARE-1 Sec

Received On : 04-09-2018

COMPLAINANT/S

4) Deputy Commissioner, B'lore ✓

5) J DLR. B'lore ✓

RESPONDENT/S

Seal and Signature

6/21.09.18

**Complaint stands
allotted to :**

ARE-1

SCRUTINY AND OPINION

65018

KARNATAKA LOKAYUKTA, BENGALURU

3

No:Compt/LOK/BCD-2529/2018 Date : 11-09-2018

ORDER

The complaint filed by Sri.H.S.Doreswamy for rejuvenation of lakes was originally registered in No.Compt/LOK/BCD-2253/2017. Subsequently, I passed an order for splitting of that complaint into several complaints confining to each one of the lakes in respect of which grievance has been made by Sri.H.S.Doreswamy. Accordingly, the grievance in respect of **Horamavu Lake** has been registered in this complaint.

2. While dealing with the grievance in respect of all the lakes in my order dated 17-01-2018, so far as **Horamavu Lake** is concerned, at paragraph 9 of the order, I have observed as follows:-

"9. In my order dated 08-11-2017, I have given three months time for survey of the lakes in question which are within the jurisdiction of BDA. Almost two months are over. Having regard to the facts and circumstances of the case, time is granted to complete the survey work to



(A) identify the encroachment of the said lakes till March 2018. It is needless to point out, that the Joint Director of Land Records, Bengaluru Urban and the Deputy Commissioner, Bengaluru Urban District shall take immediate steps to get the four lakes viz., Arakere lake, Horamamu lake, Chikkabanavara lake and Mallasandragudde lake surveyed and the encroachment portion to be identified etc., and submit a report. It is needless to point out that the Bengaluru Development Authority should ensure that the earlier direction given to get the survey and other works done is complied with."

3. However, the notice of the proceedings has not been issued to the BDA and therefore no one is present on behalf of the BDA. However, Sri Bhat, Advocate appeared along with Sri. H.D.Kumaraswamy, Senior Environmental Officer, KSPCB. They jointly submitted that a status report has been submitted before me on 28-11-2017. Having regard to the facts and circumstances of the case, I am of the view, it would be in the interest of justice that the 2nd respondent i.e., the Chairman, Karnataka State Pollution Control Board, to get the



lake inspected again and submit a status report by the next date of hearing. The 1st respondent Commissioner, BDA is also directed to comply with my order dated 17-01-2018 extracted above. No doubt the BDA in its report dated 25-09-2017 has taken a stand that the encroached portion is to be identified by the Deputy Commissioner, Bengaluru Urban District. It is useful to extract the said portion of the report submitted by the BDA, which reads as hereunder:

**“(Ref: LOK.BCD 2253/2017, Dated 16-08-2017)
Report on behalf of the Bangalore
Development Authority pursuant to the above
cited letter vide reference.**


Name of lake and complaint	Compliance by BDA
Arakere Lake: The lake has been reportedly encroached by a number of private entities. Inflow of untreated sewage is also a matter of concern for the lake	The lake boundary has to be surveyed and the encroachment in the lake has to be identified and cleared by the revenue authorities. However BDA has requested Deputy Commissioner (Urban) to survey and fix the boundaries of lakes in BDA jurisdiction. Regarding inflow of untreated sewage into the lake, the BWSSB has to take necessary action and comply.
Horamavu Lake” The lake	The lake boundary has to



(6)

<p>is totally neglected. There is a dumping of debris, encroachment and inflow of untreated sewage. Encroachment is also evident with regard to the road providing access to the apartments built on encroached lake area.</p>	<p>be surveyed and the encroachment in the lake has to be identified and cleared by the revenue authorities. However BDA has requested Deputy Commissioner (Urban) to survey and fix the boundaries of lakes in BDA jurisdiction.</p> <p>Regarding inflow of untreated sewage into the lake, the BWSSB has to take necessary action and comply. DPR for the restoration of the lake has been approved by technical committee - KLCDA but work cannot be taken up until the stoppage of sewage entry into the lake.</p>
--	--


4. The report indicates that the Deputy Commissioner, Bengaluru Urban District and the Survey Department has to take steps to get the boundary of the lake identified. In the light of the said stand taken, Sri Pabbi Shetty, appearing for the complainant Sri Doreswamy submits that, it is desirable to implead the Deputy Commissioner, Bengaluru Urban District and the Joint Director of Land Records, Bengaluru Urban District as respondents. He also pointed out that it is also desirable to implead the BWSSB by its Chairman. In



the light of the statement made by Sri Pabbi Shetty, it is desirable to implead the Deputy Commissioner, Bengaluru Urban District, the Joint Director of Land Records, Bengaluru Urban District and the Chairman, BWSSB, Bengaluru as respondents 3, 4 & 5 respectively and issue notice to all the respondents in this proceedings.

5. The respondents 3 & 4 are directed to get the **Horamavu Lake** surveyed and to fix the boundary of the lake area by the next date of hearing. The BDA also is directed to get the lake area surveyed and identified the boundaries.

6. Sri Kumaraswamy appearing on behalf of the 2nd respondent has submitted that the Karnataka State Pollution Control Board is monitoring the quality of water in the lake. Having regard to the facts and circumstances of the case, the 2nd respondent is directed to reduce the pollution level of the lake and take appropriate steps to control pollution level and to submit a report with report to




2

the steps they have taken by the next date of hearing.

7. Office to implead the Chairman, BWSSB as respondent in this complaint and issue notice of this complaint to him.

8. Communicate this order to the complainant and to the respondents forth with both by E-mail as well as by means of postal service.

List this matter on 30-10-2018 at 3.00 p.m.


(Justice P. Vishwanatha Shetty)
Lokayukta, State of Karnataka

ck*

ARE-1)

30/10/2018

ARE-1.

ಗೌ. ಲೋಕಾಯುಕ್ತೆ -
- ರವರ ಆದೇಶದಂತೆ
ಸಂಬಂಧಪಟ್ಟ ಅಧಿಕಾರಿ
- ಗಳಿಗೆ ನೋಟಿಸ್
ಜಿ.ಎಂ. ಮಾಡಿದ್ದು, ಸ್ವೀಕೃತಿ
ಮಂಡಿಸಿದೆ.
ಕಾರ್ಯಪಾಲಕ ಅಭಿಯಂತರರು,
ಬಿ.ಡಿ.ಎ. ರವರ ಪತ್ರದ
ದಿ: 25/10/2018 ಬಂದಿರುತ್ತದೆ.
ಬಳಾವಲಿಗಾಗಿ ಹಿಂಟಿ ನಿರ್ದೇಶಕರು,
ಹಿಲ್ಟಿ ಅಧಿಕಾರಿಗಳ ಕಛೇರಿ ರವರ ಪತ್ರದ
ದಿ: 17/10/2018 ಬಂದಿರುತ್ತದೆ.

ಲಕ್ಷಾಂತ . ಯ .
 ಸಂಸಿದ್ಧನಾ ಸಹಾಯಕ .
 ಸಿಬ್ಬು ಬೆಂಗಳೂರು ಪ್ರತಿ-
 - ಶ್ವಾಸ ರವಿರ ಪ್ರತಿ-
 ಹ: 16/10/2018 ಬಾಡ-
 - ಕುಟ್ಟಿ .
 ಸ/

- 10 -

KARNATAKA LOKAYUKTA, BENGALURU


No.Compt/LOK/BCD-2529/2018/ARE-1

Date : 30.10.2018

O R D E R

On behalf of the complainant Sri H.S.Doreswamy, Sri Suresh.N.R. is present. Sri Amruth Kumar, Executive Engineer is present along with Sri Narendra Kumar, Assistant Executive Engineer of BDA, Bengaluru. Sri Rajashekar, Executive Engineer is present along with Sri Prakash, Assistant Executive Engineer of BWSSB, Bengaluru. Sri D.R.Kumaraswamy, Senior Environmental Officer is present along with Sri Bhat, Law Officer of Karnataka State Pollution Control Board, Bengaluru. Sri Jaya Prakash, Joint Director of Land Records is present and filed an interim report dated 30.10.2018.

- 2) It is pointed by Sri Suresh that the Joint Director of land records has surveyed Horamavu Jayathinagara lake in Survey No.83 of Horamavu village, instead of Horamavu Agrahara lake




BCD-2529/18

= 11-

and filed the interim report dated 30.10.2018. It is useful to extract the relevant portion of the said report which reads as hereunder –

“ಮೇಲ್ಕಂಡ ವಿಷಯಕ್ಕೆ ಸಂಬಂಧಿಸಿದಂತೆ, ಉಲ್ಲೇಖ (1) ರ ಗೌರವಾನ್ವಿತ ಕರ್ನಾಟಕ ಲೋಕಾಯುಕ್ತರ ಆದೇಶಾನುಸಾರ ಹಾಗೂ ಉಲ್ಲೇಖ (2) ರ ಮಾನ್ಯ ತಮ್ಮ ನೋಟೀಸ್ ಮುಖಾಂತರ ಸೂಚಿಸಲ್ಪಟ್ಟಂತೆ, ಬೆಂಗಳೂರು ಪೂರ್ವ ತಾಲ್ಲೂಕು, ಕೆ.ಆರ್ ಪುರಂ ಹೋಬಳಿ, ಹೊರಮಾವು ಗ್ರಾಮದ ಸ.ನಂ.83 ರಲ್ಲಿ ಇರುವ ಹೊರಮಾವು ಕೆರೆ ಯ ಒತ್ತುವರಿಗೆ ಸಂಬಂಧಿಸಿದಂತೆ, ಗೌರವಾನ್ವಿತ ಕರ್ನಾಟಕ ಲೋಕಾಯುಕ್ತ ರವರ ಮುಂದೆ ಖುದ್ದು ಹಾಜರಾಗಿ ವಿವರಿಸಲು ಸೂಚಿಸಲಾಗಿರುತ್ತದೆ. ಅದರಂತೆ, ತಕ್ಷಣ ಪಾಲನಾ ಕ್ರಮ ಪ್ರಾರಂಭಿಸಿ, ದೂರುದಾರರಾದ ಶ್ರೀ ಹೆಚ್.ಎಸ್.ದೊರೆಸ್ವಾಮಿ, ಸಿ.ಇ.ಓ ನಮ್ಮ ಬೆಂಗಳೂರು ಫೌಂಡೇಷನ್, ಬಿ.ಡಿ.ಎ ಆಯುಕ್ತರು, ಬಿ.ಬಿ.ಎಂ.ಪಿ ಆಯುಕ್ತರು, ಹಿರಿಯ ಅರಣ್ಯ ಸಂರಕ್ಷಣಾಧಿಕಾರಿಗಳು, ಬಿ.ಡಬ್ಲ್ಯೂ.ಎಸ್.ಎಸ್.ಬಿ ಆಯುಕ್ತರು ಹಾಗೂ ತಹಶೀಲ್ದಾರ್ ರವರುಗಳಿಗೆ ಸ್ಥಳ ಪರಿಶೀಲನೆ ಬಗ್ಗೆ ತಿಳುವಳಿಕೆ ಪತ್ರ ನೀಡಿ, ದಿನಾಂಕ ಹಾಗೂ ಸಮಯ ನಿರ್ಧರಿಸಿ, ಅದರಂತೆ ದಿನಾಂಕ: 16-10-2018 ರಂದು ಹಾಜರಾಗಿದ್ದು, ಸದರಿ ದಿನಾಂಕದಂದು ಬಿ.ಡಿ.ಎ ರವರ ಪರವಾಗಿ ಯಾವುದೇ ಸಿಬ್ಬಂದಿ ಹಾಜರಿರುವುದಿಲ್ಲ ಹಾಗೂ ಬಿ.ಡಬ್ಲ್ಯೂ.ಎಸ್.ಎಸ್.ಬಿ ಸಂಸ್ಥೆಯ ಪರವಾಗಿಯು ಸಹ ಯಾರು ಸ್ಥಳದಲ್ಲಿ ಹಾಜರಿರುವುದಿಲ್ಲ. ಸದರಿ ದಿನದಂದು ಈ ಕೆಳಗೆ ಸಹಿ ಮಾಡಿದ ನನಗೆ ಮಾನ್ಯ ಆಯುಕ್ತರು, ಭೂಮಾಪನ ಕಂದಾಯ ವ್ಯವಸ್ಥೆ ಮತ್ತು ಭೂದಾಖಲೆಗಳ ಇಲಾಖೆ, ಬೆಂಗಳೂರು ರವರ ವಿಡಿಯೋ ಕಾನ್ಫರೆನ್ಸ್‌ಗೆ ಹಾಜರಾಗಿರುವುದರಿಂದ ಳತೆ ಕೆಲಸವು ಅಪೂರ್ಣಗೊಂಡಿರುತ್ತದೆ. ಕಾರಣ ಅಳತೆ ಕಾರ್ಯವನ್ನು ಮಂದೂಡಿದ್ದು, ಪುನಃ ಅಳತೆ ಕಾರ್ಯವನ್ನು ದಿನಾಂಕ: 29-10-2018 ಕ್ಕೆ



12

BCD- 2529/18

ನಿರ್ವಹಿಸಿರುತ್ತಾರೆ. ಸದರಿ ದಿನದಂದು ಬಿ.ಡಿ.ಎ ವತಿಯಿಂದ AE ರವರು ಹಾಜರಾಗಿ ಸದರಿಯವರು ಈ ಕೆರೆಯನ್ನು ಈಗಾಗಲೇ ಬಿಬಿಎಂಪಿ ರವರಿಗೆ ಹಸ್ತಾಂತರಿಸಿರುವುದಾಗಿ ತಿಳಿಸಿ, ಮಹಜರ್‌ಗೆ ಸಹಿ ಮಾಡಲು ನಿರಾಕರಿಸಿರುತ್ತಾರೆ, ಬಿ.ಬಿ.ಎಂ.ಪಿ ರವರಿಗೆ ಹಸ್ತಾಂತರಿಸುವ ಬಗ್ಗೆ ಯಾವುದೇ ದಾಖಲಾತಿ ನೀಡಿರುವುದಿಲ್ಲ. ಬಿ.ಡಬ್ಲ್ಯೂ.ಎಸ್.ಎಸ್.ಬಿ ಹಾಗೂ ನಮ್ಮ ಬೆಂಗಳೂರು ಫೌಂಡೇಷನ್‌ರ ವತಿಯಿಂದ ಯಾವುದೇ ಸಿಬ್ಬಂದಿ ಹಾಜರಾಗಿರುವುದಿಲ್ಲ. ಮಾಲಿನ್ಯ ನಿಯಂತ್ರಣ ಮಂಡಳಿಯವರು ಹಾಜರಾಗಿದ್ದು, ತಮ್ಮ ಇಲಾಖೆಗೆ ಸಂಬಂಧಿಸಿದಂತೆ, ಈ ಕೆರೆಯ ಬಗೆಗಿನ ಮಾಹಿತಿಯ ವರದಿಯನ್ನು ಸಲ್ಲಿಸಲಾಗುವುದು ಎಂದು ತಿಳಿಸಿರುತ್ತಾರೆ(ಮಹಜರ್ ಲಗತ್ತಿಸಿದೆ).

ಸದರಿ ಅಳತೆಯ ಮಾಹಿತಿಯನ್ನು ಕಛೇರಿಯಲ್ಲಿ ಮೂಲ ಸರ್ವೆ ದಾಖಲೆಗಳ ಆಧಾರದ ಮೇಲೆ ನಕ್ಷೆ ತಯಾರಿಸಿ, ಅಂತಿಮ ಜಂಟಿ ಅಳತೆ ವರದಿಯನ್ನು ಮಾನ್ಯ ತಮಗೆ ಸಲ್ಲಿಸಲು 01 ತಿಂಗಳ ಕಾಲಾವಕಾಶ ನೀಡಬೇಕಾಗಿ ವಿನಂತಿಸಿದೆ.”

3) The report indicates with regard to the survey conducted by him at Horamavu lake (Jayanthinagara). He pointed out there are two lakes known as Horamavu Agrahara lake and Horamavu lake, which is also called as Jayanthinagara Lake. The same is placed on record.



BCD - 2529/18

- 13 -


4) On behalf of the Chief Engineer, BWSSB, Bengaluru, a report dated 29.10.2018 has been filed. It is useful to extract the said report which reads as here under –

“ಮೇಲ್ಕಂಡ ವಿಷಯ ಹಾಗೂ ಉಲ್ಲೇಖಕ್ಕೆ ಸಂಬಂಧಿಸಿದಂತೆ, ಮಾನ್ಯ ಲೋಕಾಯುಕ್ತರವರು ದಿನಾಂಕ:11.09.2018 ರ ಆದೇಶದಲ್ಲಿ ಹೊರಮಾವು ಕೆರೆಗೆ ತ್ಯಾಜ್ಯ ನೀರು ಹರಿಯುತ್ತಿರುತ್ತದೆ ಎಂದು ಉಲ್ಲೇಖಿಸಿರುತ್ತಾರೆ.

ಹೊರಮಾವು ಕೆರೆಯು ಬಿಬಿಎಂಪಿ ವ್ಯಾಪ್ತಿಯ ವಾರ್ಡ್ ನಂ.25 ಗೆ ಒಳಪಟ್ಟಿದ್ದು, ಸದರಿ ಕೆರೆಯು ಬಿಬಿಎಂಪಿಯ 110 ಹಳ್ಳಿಗಳ ವ್ಯಾಪ್ತಿಗೆ ಸೇರಿರುತ್ತದೆ.

ಪ್ರಸ್ತುತ ಈ ಪ್ರದೇಶದಲ್ಲಿ 10,000ಕ್ಕಿಂತ ಹೆಚ್ಚು ಕಟ್ಟಡಗಳಿರುತ್ತದೆ. ಈ ಪ್ರದೇಶಗಳಲ್ಲಿ ಬೆಂಗಳೂರು ಜಲಮಂಡಳಿಯ ಒಳಚರಂಡಿ ವ್ಯವಸ್ಥೆ ಇರುವುದಿಲ್ಲವಾದ್ದರಿಂದ, ಇಲ್ಲಿನ ಕಟ್ಟಡಗಳ ಮಾಲೀಕರು ತಾವೇ ಸೋಕ್‌ಪಿಟ್ ಮತ್ತು ಎಸ್‌ಟಿಪಿ ಗಳನ್ನು ನಿರ್ಮಿಸಿಕೊಂಡು ತ್ಯಾಜ್ಯ ನೀರನ್ನು ಸಂಸ್ಕರಿಸಿಕೊಳ್ಳಲಾಗುತ್ತಿರುತ್ತದೆ.

ಕೆರೆಗೆ ತ್ಯಾಜ್ಯ ನೀರು ಹರಿಯದಂತೆ ತಡೆಗಟ್ಟಲು ಹೊರಮಾವು ಕೆರೆಯ ಸುತ್ತಮುತ್ತಲಿನ ಪ್ರದೇಶದಲ್ಲಿ ಒಳಚರಂಡಿ ವ್ಯವಸ್ಥೆಯನ್ನು ಕಲ್ಪಿಸುವ ಕಾಮಗಾರಿಯನ್ನು 110 ಹಳ್ಳಿಗಳ ಒಳಚರಂಡಿ ಯೋಜನೆಯಡಿಯಲ್ಲಿ ಬೆಂಗಳೂರು ಜಲಮಂಡಳಿ ಕೈಗೆತ್ತಿಕೊಂಡಿದ್ದು, ಒಳಚರಂಡಿ ಲ್ಯಾಟರಲ್ಸ್ ಅಳವಡಿಸುವ ಕಾಮಗಾರಿಯನ್ನು ಮಾರ್ಚ್ 2018ರಲ್ಲಿ ಗುತ್ತಿಗೆದಾರರಿಗೆ ವಹಿಸಲಾಗಿರುತ್ತದೆ. ಕಾಮಗಾರಿಗೆ ಅಗತ್ಯವಿರುವ ಸರ್ವೆ ಕೆಲಸವು ಪ್ರಾರಂಭಗೊಂಡಿದ್ದು, ಒಳಚರಂಡಿ ಲ್ಯಾಟರಲ್ಸ್ ಕೊಳವೆ ಮಾರ್ಗವನ್ನು ಅಳವಡಿಸಲಾಗುವುದು. ಕಾಮಗಾರಿಯ ಅವಧಿಯು 36 ತಿಂಗಳುಗಳಿದ್ದು,




ಕಾಮಗಾರಿಯು ಪೂರ್ಣಗೊಂಡ ನಂತರ ಮತ್ತು ಅದಕ್ಕೆ ಸಂಬಂಧಿಸಿದ ಸಬ್ ಮೈನ್ ಕೊಳವೆ ಮಾರ್ಗ ಮತ್ತು ತ್ಯಾಜ್ಯ ಸಂಸ್ಕರಣಾ ಘಟಕಗಳ ನಿರ್ಮಾಣದ ನಂತರ ಕೆರೆಗಳಿಗೆ ಹರಿಯುತ್ತಿರುವ ತ್ಯಾಜ್ಯ ನೀರನ್ನು ತಡೆಗಟ್ಟಿ ಮಂಡಳಿಯ ತ್ಯಾಜ್ಯ ನೀರು ಸಂಸ್ಕರಣಾ ಘಟಕಗಳಿಗೆ ಹರಿಸಿ ಸಂಪೂರ್ಣವಾಗಿ ಶುದ್ಧೀಕರಿಸಲಾಗುವುದು ಎಂಬ ಮಾಹಿತಿಯನ್ನು ತಮ್ಮ ಘನ ಅವಗಾಹನೆಗೆ ಸಲ್ಲಿಸಲಾಗಿದೆ.”

5) The report indicates that the steps are being taken to lay the pipeline for underground drainage connected to 110 villages. Sri Jayaprakash, Joint Director of Land Records is directed to survey the Horamavu Agrahara lake within eight weeks from today and identify the boundaries ~~and ensuring~~ of the lake surveyed ~~copy~~. The concerned authorities to file the Status Report by the next date of hearing with regard to the steps taken for each one of them for maintenance of the lake.

List this case on 22nd Januray, 2019 at 3.00 p.m.

Communicate this order to the parties concerned.


(Justice P. Vishwanatha Shetty) 30/10/2018
Lokayukta
State of Karnataka

*vi

6) Additional Registrar of Enq.1

15

2) 22/01/2019.


ARE-1.

ಗೌ. ಲೋಕಾಯುಕ್ತೆ -
- ರವರ ಅಧೀನದಂತೆ
ವಿಧಿಸಿದಂತೆ
ನೋಟಿಸ್ ಜಾರಿ
ಮಾಡಿದ್ದು, ಸ್ವೀಕೃತಿ
ಮಾಡಿದಿದೆ.


ಮುಖ್ಯ ಅಭಿಯಂತರರು.
(ಯೋಜನೆ) ಚಿಂಗಚ್ಚಾರು
ಜಿಲ್ಲಾ ಮಂಡಳಿ ರವರ ಪತ್ರವು
ದಿ: 29/01/2018 & 14/11/18.
ಬಂದಿರುತ್ತದೆ.

ARE-1

This case was posted on 22.1.2019.
Government declared Holiday on account
of death of Sri.Sri.Sri.
Shivakumaraswamiji. Therefore next date
of hearing may be fixed on 20.2.2019 at 3-
00 PM with intimation to the parties.


ARE-1 23/1

3) Hon'ble Lokayukta
For kind orders.


23/1/2019

KARNATAKA LOKAYUKTA, BENGALURU

Compt/Lok/BCD-2529/2018

Date: 20.02.2019

ORDER**HORAMAVU AGARA LAKE**


Neither the complainant nor his representatives are present.

No one is present on behalf of the BBMP.

Sri. Jayaprakash, Joint Director of Land Records, Bengaluru Urban District is present along with Sri. Santhosh, Assistant Director of Land Records.

A status report dated 18-02-2019 along with the sketch has been filed by the Joint Director of Land Records. It is useful to extract the said report which reads as follows;

ಮೇಲ್ಕಂಡ ವಿಷಯಕ್ಕೆ ಸಂಬಂಧಿಸಿದಂತೆ, ಉಲ್ಲೇಖ(1) ರ ಗೌರವಾನ್ವಿತ ಕರ್ನಾಟಕ ಲೋಕಾಯುಕ್ತರ ಆದೇಶಾನುಸಾರ ಹಾಗೂ ಉಲ್ಲೇಖ(2) ರ ಮಾನ್ಯ ತಮ್ಮ ನೋಟೀಸ್ ಮುಖಾಂತರ ಸೂಚಿಸಲ್ಪಟ್ಟಂತೆ, ಬೆಂಗಳೂರು ಪೂರ್ವ ತಾಲ್ಲೂಕು, ಕೆ.ಆರ್.ಪುರಂ ಹೋಬಳಿ, ಹೊರಮಾವು ಗ್ರಾಮದ ಸ.ನಂ.83 ಹಾಗೂ ಹೊರಮಾವು ಅಗರ ಗ್ರಾಮದ ಸ.ನಂ.77 ರ ಒತ್ತುವರಿಗೆ ಸಂಬಂಧಿಸಿದಂತೆ, ಗೌರವಾನ್ವಿತ ಕರ್ನಾಟಕ ಲೋಕಾಯುಕ್ತ ರವರ ಮುಂದೆ ಖುದ್ದು ಹಾಜರಾಗಿ ವಿವರಿಸಲು ಸೂಚಿಸಲಾಗಿರುತ್ತದೆ. ಅದರಂತೆ, ತಕ್ಷಣ ಪಾಲನಾ ಕ್ರಮ ಪ್ರಾರಂಭಿಸಿ, ದೂರುದಾರರಾದ ಶ್ರೀ ಹೆಚ್.ಎಸ್ ದೊರೆಸ್ವಾಮಿ, ಸಿ.ಇ.ಓ ನಮ್ಮ ಬೆಂಗಳೂರು ಫೌಂಡೇಷನ್,



(18)

ಬಿ.ಡಿ.ಎ ಆಯುಕ್ತರು, ಬಿ.ಬಿ.ಎಂ.ಪಿ ಆಯುಕ್ತರು, ಹಿರಿಯ ಅರಣ್ಯ ಸಂರಕ್ಷಣಾಧಿಕಾರಿಗಳು, ಬಿ.ಡಬ್ಲ್ಯೂ.ಎಸ್.ಎಸ್.ಬಿ ಆಯುಕ್ತರು ಹಾಗೂ ತಹಶೀಲ್ದಾರ್ ರವರುಗಳಿಗೆ ಸ್ಥಳ ಪರಿಶೀಲನೆ ಬಗ್ಗೆ ತಿಳುವಳಿಕೆ ನೀಡಿ, ದಿನಾಂಕ ಹಾಗೂ ಸಮಯ ನಿರ್ಧರಿಸಿ, ಅದರಂತೆ ದಿನಾಂಕ: 16-10-2018 ರಂದು ಈ ಕಛೇರಿಯ ಭೂಮಾಪಕರು ಹಾಜರಾಗಿದ್ದು, ಹೊರಮಾವು ಗ್ರಾಮದ ಸ.ನಂ.83 ರ ಕೆರೆಯ ವಾಸ್ತವಿಕ ಅಳತೆಯನ್ನು E.T.S ಉಪಕರಣದಲ್ಲಿ ಮಾಡಲಾಗಿರುತ್ತದೆ. ಸದರಿ ದಿನಾಂಕದಂದು ಶ್ರೀ. ಶ್ರೀಧರ ಪಬ್ಲಿಶೆಟ್ಟಿ ರವರು ಹಾಜರಿರುವುದಿಲ್ಲ.

ಮಾನ್ಯ ಆಯುಕ್ತರು ಬಿ.ಡಿ.ಎ ರವರ ಪರವಾಗಿ ಯಾವುದೇ ಸಿಬ್ಬಂದಿ ಹಾಜರಿರುವುದಿಲ್ಲ. ಶ್ರೀ ಡಿ.ಆರ್ ಕುಮಾರಸ್ವಾಮಿ ಹಾಗೂ ಬಿ.ಡಬ್ಲ್ಯೂ. ಎಸ್.ಎಸ್.ಬಿ ಸಂಸ್ಥೆಯ ಪರವಾಗಿ ಸಂಬಂಧಿತ ಸಿಬ್ಬಂದಿಗಳು ಹಾಜರಾಗಿರುತ್ತಾರೆ. ಶ್ರೀ ಸುರೇಶ್ ಎನ್.ಆರ್ ಸಂಚಾಲಕರು, ಯುನೈಟೆಡ್, ಬೆಂಗಳೂರು ರವರು ಹಾಜರಿರುತ್ತಾರೆ. ಸದರಿ ದಿನದಂದು ಮಾನ್ಯ ಆಯುಕ್ತರು, ಭೂಮಾಪನ ಕಂದಾಯ ವ್ಯವಸ್ಥೆ ಮತ್ತು ಭೂದಾಖಲೆಗಳ ಇಲಾಖೆ, ರವರಲ್ಲಿ ಸಭೆ ಇದ್ದುದರಿಂದ ಜಂಟಿ ಅಳತೆಗೆ ಈ ಕೆಳಗೆ ಸಹಿ ಮಾಡಿರುವ ನನಗೆ ಹಾಜರಾಗಲು ಸಾಧ್ಯವಾಗಿಲ್ಲವಾದ್ದರಿಂದ, ಕಾರಣ, ಅಳತೆ ಕಾರ್ಯವನ್ನು ಮುಂದೂಡಿದ್ದು, ಪುನಃ ಅಳತೆ ಕಾರ್ಯವನ್ನು ದಿನಾಂಕ: 29-10-2018 ಕ್ಕೆ ನಿರ್ವಹಿಸಿರುತ್ತದೆ. ಬಿ.ಡಿ.ಎ ಹಾಗೂ ಬಿ.ಡಬ್ಲ್ಯೂ. ಎಸ್.ಎಸ್.ಬಿ ರವರು ಸದರಿ ಕೆರೆಯ ಕುರಿತು ತಮ್ಮ ಇಲಾಖೆಗೆ ಸಂಬಂಧಪಟ್ಟಂತ ವಿಷಯಗಳ ಬಗ್ಗೆ ಸ್ಥಳದ ವಾಸ್ತವಾಂಶದ ಮಾಹಿತಿಯನ್ನು ಪಡೆದುಕೊಂಡಿರುತ್ತಾರೆ. ಅಂತೆಯೇ ಕರ್ನಾಟಕ ರಾಜ್ಯ ಮಾಲಿನ್ಯ ನಿಯಂತ್ರಣ ಮಂಡಳಿಯವರು ಮಾಲಿನ್ಯಕ್ಕೆ ಸಂಬಂಧಿತ ಮಾಹಿತಿಯನ್ನು ಪಡೆದುಕೊಂಡಿರುತ್ತಾರೆ.

ದಿನಾಂಕ: 29-10-2018 ರಂದು ಸಂಬಂಧಿತ ಎಲ್ಲಾ ಇಲಾಖೆಗಳ ಸಿಬ್ಬಂದಿಯವರು ಸ್ಥಳದಲ್ಲಿ ಅಳತೆ ಸಮಯದಲ್ಲಿ ಹಾಜರಿರುತ್ತಾರೆ. ಸದರಿ ಸಿಬ್ಬಂದಿಗಳೊಂದಿಗೆ ಭೂಮಾಪನ ಇಲಾಖೆಯ ಸಿಬ್ಬಂದಿಗಳೊಡನೆ ಜಂಟಿ ಸರ್ವೆಯನ್ನು ಸ್ಥಳದಲ್ಲಿ E.T.S ಉಪಕರಣದಿಂದ ಸ್ಥಳದ ಮಾಹಿತಿಯನ್ನು ಪಡೆಯಲಾಗಿರುತ್ತದೆ. ಸದರಿ ಮಾಹಿತಿಯನ್ನು ಕಛೇರಿಯಲ್ಲಿನ ಭೂದಾಖಲೆಗಳಾದ ಮೂಲ ಟಿಪ್ಪಣಿ, ಆಕಾರಬಂದ್ ಇತ್ಯಾದಿಗಳೊಂದಿಗೆ ತಾಳೆ ಮಾಡಿಕೊಂಡು ನಕ್ಷೆ ತಯಾರಿಸಲಾಗಿರುತ್ತದೆ. ಅದರಂತೆ ಸದರಿ ಹೊರಮಾವು ಕೆರೆಯಲ್ಲಿ ಈ ಕೆಳಕಂಡಂತೆ ಒತ್ತುವರಿಗಳು ಇರುತ್ತದೆ.

ಕ್ರ.ಸಂ	ತಾಲ್ಲೂಕು	ಹೋಬಳಿ	ಗ್ರಾಮ	ಸ.ನಂ	ಆಕಾರಬಂದಿನಂತೆ ವಿಸ್ತೀರ್ಣ ಎ-ಗುಂ

1	ಬೆಂ.ಪೂರ್ವ	ಕೆ.ಆರ್.ಪುರ	ಹೊರಮಾವು	83	37-14
---	-----------	------------	---------	----	-------

ಒತ್ತುವರಿ ವಿವರ ಈ ಕೆಳಕಂಡಂತೆ ಇರುತ್ತದೆ.

ಕ್ರ.ಸಂ	ಸ.ನಂ.	ಬ್ಲಾಕ್ ನಂ	ಒತ್ತುವರಿದಾರರ ಹೆಸರು	ಒತ್ತುವರಿ ಸ್ವರೂಪ	ವಿಸ್ತೀರ್ಣ ಎ-ಗುಂ	ಪರಾ
1	83	I	ಸರ್ಕಾರಿ ಒತ್ತುವರಿ	ರಸ್ತೆ	01-03.25	
2		II	ಖಾಸಗಿ ಬಡಾವಣೆ	ಬಡಾವಣೆ	01-07.75	
3		III	ಖಾಸಗಿ ಬಡಾವಣೆ	ಬಡಾವಣೆ	08-14.25	
4		IV	ಸ.ನಂ. 88/1,3 ರ ಹಿಡುವಳಿದಾರರು	ಕಾಂಪೋಂಡ್	00-24.50	
5		V	ಸ.ನಂ.85/1,2ರ ಹಿಡುವಳಿದಾರರು	ಕಾಂಪೋಂಡ್	00-17.50	
6		VI	ಸ.ನಂ.81 ರ ಹಿಡುವಳಿದಾರರು	ಕೃಷಿ ಒತ್ತುವರಿ	00-02.50	

ಅಂತೆಯೇ ದಿನಾಂಕ: 04-12-2018 ರಂದು ಸಂಬಂಧಿತ ಎಲ್ಲಾ ಇಲಾಖೆಯ ಸಿಬ್ಬಂದಿಗಳೊಡನೆ ಹೊರಮಾವು ಅಗರ ಗ್ರಾಮದ ಸ.ನಂ.77 ರ ಅಳತೆ ಕೆಲಸವನ್ನು E.T.S ಉಪಕರಣದಲ್ಲಿ ಮಾಡಲಾಗಿದ್ದು, ಸದರಿ ಕೆರೆಯಲ್ಲಿ ಒತ್ತುವರಿ ಈ ರೀತಿ ಇರುತ್ತದೆ.

ಕ್ರ.ಸಂ	ತಾಲ್ಲೂಕು	ಹೋಬಳಿ	ಗ್ರಾಮ	ಸ.ನಂ	ಆಕಾರಬಂದಿನಂತೆ ವಿಸ್ತೀರ್ಣ ಎ-ಗುಂ
1	ಬೆಂ.ಪೂರ್ವ	ಕೆ.ಆರ್.ಪುರ	ಹೊರಮಾವು ಅಗರ	77	51-34


ಒತ್ತುವರಿ ವಿವರ ಈ ಕೆಳಕಂಡಂತೆ ಇರುತ್ತದೆ.

ಕ್ರ.ಸಂ	ಸ.ನಂ.	ಬ್ಲಾಕ್ ನಂ	ಒತ್ತುವರಿದಾರರ ಹೆಸರು	ಒತ್ತುವರಿ ಸ್ವರೂಪ	ವಿಸ್ತೀರ್ಣ ಎ-ಗುಂ	ಪರಾ
1	77	I	ಹೊರಮಾವು ಸ.ನಂ. 20 ರ ಹಿಡುವಳಿದಾರರು	ಕಟ್ಟಡ	00-02	
2		II	ಹೊರಮಾವು ಸ.ನಂ. 19 ರ ಹಿಡುವಳಿದಾರರು	ಕಟ್ಟಡ	00-01	
3		III	ಹೊರಮಾವು ಸ.ನಂ. 12/1 ರ ಹಿಡುವಳಿದಾರರು	ಕಟ್ಟಡ	00-03	
4		IV	ಹೊರಮಾವು ಸ.ನಂ. 12/1 ರ ಹಿಡುವಳಿದಾರರು	ಕಟ್ಟಡ	00-07	

5	V	ಹೊರಮಾವು ಸ.ನಂ. 12/1 ರ ಹಿಡುವಳಿದಾರರು	ಕಟ್ಟಡ	00-13	
6	VI	ಸ.ನಂ.78 ರ ಹಿಡುವಳಿದಾರರು	ಕಟ್ಟಡ ಹಾಗೂ ಖಾಲಿ ನಿವೇಶನ	01-19.75	
7	VII	ಸರ್ಕಾರಿ ಒತ್ತುವರಿ	ರಸ್ತೆ	06-35	
8	VIII	ಅಶ್ವಥ್ ಕಟ್ಟೆ	ಕಟ್ಟೆ	00-01	
9	IX	ಬಿ.ಎಂ.ಟಿ.ಸಿ ಬಸ್ ನಿಲ್ದಾಣ	ಬಸ್ ನಿಲ್ದಾಣ	00-07.25	
10	X	ಸ.ನಂ.3 ರ ಹಿಡುವಳಿದಾರರು	ಗ್ಯಾರೇಜ್	00-12.75	
11	XI	ಸ.ನಂ.5 ರ ಹಿಡುವಳಿದಾರರು	ಕೃಷಿ ಒತ್ತುವರಿ	00-04.50	
12	XII	ಸ.ನಂ.6 ರ ಹಿಡುವಳಿದಾರರು	ಕೃಷಿ ಒತ್ತುವರಿ	00-5.75	

ಸದರಿ ಕೆರೆಗೆ ಸಂಬಂಧಿಸಿದಂತೆ, ಇಲಾಖಾವಾರು ವರದಿಗಳನ್ನು ನೇರವಾಗಿ ಮಾನ್ಯ ತಮ್ಮಲ್ಲಿಗೆ ಸಲ್ಲಿಸುವುದಾಗಿ, ಎಲ್ಲಾ ಇಲಾಖೆಯ ಅಧಿಕಾರಿಗಳು ಸ್ಥಳದಲ್ಲಿ ತಿಳಿಸಿರುತ್ತಾರೆ. ಈ ಮೇಲಿನ ಅಂಶಗಳ ಹಿನ್ನೆಲೆಯಲ್ಲಿ ಪ್ರಸ್ತುತ ಒತ್ತುವರಿಯಾದ ಜಾಗಗಳ ಬಾಬು ಘನ ತಮ್ಮ ಸನ್ನಿಧಿಯು ನೀಡುವ ಯಾವುದೇ ಆದೇಶವನ್ನು ಯಥಾವತ್ತಾಗಿ ತಹಶೀಲ್ದಾರರು ಪಾಲನೆ ಮಾಡಬೇಕಾಗಿರುತ್ತದೆ. ಜಂಟಿ ಅಳತೆಯ ಬಾಬು ತಯಾರಿಸಿದ ನಕ್ಷೆಗಳನ್ನು ಸಲ್ಲಿಸುತ್ತಾ, ಮೇಲ್ಕಂಡ ಅಂಶಗಳನ್ನು ಗೌ|| ಲೋಕಾಯುಕ್ತರ ದಯಾಪರ ಅವಗಾಹನೆಗೆ ನಿವೇದಿಸಲು ಕೋರಿದೆ.

It is brought to my notice that the BBMP is developing this lake. Hence, it is necessary to **issue notice to the Commissioner, BBMP, Chief Engineer, Lakes, BBMP, Joint Commissioner, Solid Waste Management, BBMP and Joint Commissioner, Byatarayanapura Zone, BBMP, Bengaluru.** The Joint Director of Land Records is directed to send a copy of the report along with the sketch to the officers of BBMP referred to above.



It is needless to point out that the BWSSB is required to take effective steps to prevent the discharge of sewage to the lake by establishing the Under Ground Drainage system.


All the concerned officers are directed to file a status report with regard to the steps they have taken by the next date of hearing.

HORAMAVU LAKE (JAYANTHI NAGAR)

Sri. Jayaprakash, Joint Director of Land Records, Bengaluru Urban District is present along with Sri. Santhosh, Assistant Director of Land Records.

A status report dated 18-02-2019 along with the sketch has been filed by the Joint Director of Land Records. It is useful to extract the said report which reads as follows;

ಮೇಲ್ಕಂಡ ವಿಷಯಕ್ಕೆ ಸಂಬಂಧಿಸಿದಂತೆ, ಉಲ್ಲೇಖ(1) ರ ಗೌರವಾನ್ವಿತ ಕರ್ನಾಟಕ ಲೋಕಾಯುಕ್ತರ ಆದೇಶಾನುಸಾರ ಹಾಗೂ ಉಲ್ಲೇಖ(2) ರ ಮಾನ್ಯ ತಮ್ಮ ನೋಟೀಸ್ ಮುಖಾಂತರ ಸೂಚಿಸಲ್ಪಟ್ಟಂತೆ, ಬೆಂಗಳೂರು ಪೂರ್ವ ತಾಲ್ಲೂಕು, ಕೆ.ಆರ್.ಪುರಂ ಹೋಬಳಿ, ಹೊರಮಾವು ಗ್ರಾಮದ ಸ.ನಂ.83 ಹಾಗೂ ಹೊರಮಾವು ಅಗರ ಗ್ರಾಮದ ಸ.ನಂ.77 ರ ಒತ್ತುವರಿಗೆ ಸಂಬಂಧಿಸಿದಂತೆ, ಗೌರವಾನ್ವಿತ ಕರ್ನಾಟಕ ಲೋಕಾಯುಕ್ತ ರವರ ಮುಂದೆ ಖುದ್ದು ಹಾಜರಾಗಿ ವಿವರಿಸಲು ಸೂಚಿಸಲಾಗಿರುತ್ತದೆ. ಅದರಂತೆ, ತಕ್ಷಣ ಪಾಲನಾ ಕ್ರಮ ಪ್ರಾರಂಭಿಸಿ, ದೂರುದಾರರಾದ ಶ್ರೀ



ಹೆಚ್.ಎಸ್ ದೊರೆಸ್ವಾಮಿ, ಸಿ.ಇ.ಓ ನಮ್ಮ ಬೆಂಗಳೂರು ಫೌಂಡೇಷನ್, ಬಿ.ಡಿ.ಎ ಆಯುಕ್ತರು, ಬಿ.ಬಿ.ಎಂ.ಪಿ ಆಯುಕ್ತರು, ಹಿರಿಯ ಅರಣ್ಯ ಸಂರಕ್ಷಣಾಧಿಕಾರಿಗಳು, ಬಿ.ಡಬ್ಲ್ಯೂ.ಎಸ್.ಎಸ್.ಬಿ ಆಯುಕ್ತರು ಹಾಗೂ ತಹಶೀಲ್ದಾರ್ ರವರುಗಳಿಗೆ ಸ್ಥಳ ಪರಿಶೀಲನೆ ಬಗ್ಗೆ ತಿಳುವಳಿಕೆ ನೀಡಿ, ದಿನಾಂಕ ಹಾಗೂ ಸಮಯ ನಿರ್ಧರಿಸಿ, ಅದರಂತೆ ದಿನಾಂಕ: 16-10-2018 ರಂದು ಈ ಕಛೇರಿಯ ಭೂಮಾಪಕರು ಹಾಜರಾಗಿದ್ದು, ಹೊರಮಾವು ಗ್ರಾಮದ ಸ.ನಂ.83 ರ ಕೆರೆಯ ವಾಸ್ತವಿಕ ಅಳತೆಯನ್ನು E.T.S ಉಪಕರಣದಲ್ಲಿ ಮಾಡಲಾಗಿರುತ್ತದೆ. ಸದರಿ ದಿನಾಂಕದಂದು ಶ್ರೀ. ಶ್ರೀಧರ ಪಬ್ಲಿಶೆಟ್ಟಿ ರವರು ಹಾಜರಿರುವುದಿಲ್ಲ.

ಮಾನ್ಯ ಆಯುಕ್ತರು ಬಿ.ಡಿ.ಎ ರವರ ಪರವಾಗಿ ಯಾವುದೇ ಸಿಬ್ಬಂದಿ ಹಾಜರಿರುವುದಿಲ್ಲ. ಶ್ರೀ ಡಿ.ಆರ್ ಕುಮಾರಸ್ವಾಮಿ ಹಾಗೂ ಬಿ.ಡಬ್ಲ್ಯೂ. ಎಸ್.ಎಸ್.ಬಿ ಸಂಸ್ಥೆಯ ಪರವಾಗಿ ಸಂಬಂಧಿತ ಸಿಬ್ಬಂದಿಗಳು ಹಾಜರಾಗಿರುತ್ತಾರೆ. ಶ್ರೀ ಸುರೇಶ್ ಎನ್.ಆರ್ ಸಂಚಾಲಕರು, ಯುನೈಟೆಡ್, ಬೆಂಗಳೂರು ರವರು ಹಾಜರಿರುತ್ತಾರೆ. ಸದರಿ ದಿನದಂದು ಮಾನ್ಯ ಆಯುಕ್ತರು, ಭೂಮಾಪನ ಕಂದಾಯ ವ್ಯವಸ್ಥೆ ಮತ್ತು ಭೂದಾಖಲೆಗಳ ಇಲಾಖೆ, ರವರಲ್ಲಿ ಸಭೆ ಇದ್ದುದರಿಂದ ಜಂಟಿ ಅಳತೆಗೆ ಈ ಕೆಳಗೆ ಸಹಿ ಮಾಡಿರುವ ನನಗೆ ಹಾಜರಾಗಲು ಸಾಧ್ಯವಾಗಿಲ್ಲವಾದ್ದರಿಂದ, ಕಾರಣ, ಅಳತೆ ಕಾರ್ಯವನ್ನು ಮುಂದೂಡಿದ್ದು, ಪುನಃ ಅಳತೆ ಕಾರ್ಯವನ್ನು ದಿನಾಂಕ: 29-10-2018 ಕ್ಕೆ ನಿರ್ವಹಿಸಿರುತ್ತದೆ. ಬಿ.ಡಿ.ಎ ಹಾಗೂ ಬಿ.ಡಬ್ಲ್ಯೂ. ಎಸ್.ಎಸ್.ಬಿ ರವರು ಸದರಿ ಕೆರೆಯ ಕುರಿತು ತಮ್ಮ ಇಲಾಖೆಗೆ ಸಂಬಂಧಪಟ್ಟಂತ ವಿಷಯಗಳ ಬಗ್ಗೆ ಸ್ಥಳದ ವಾಸ್ತವಾಂಶದ ಮಾಹಿತಿಯನ್ನು ಪಡೆದುಕೊಂಡಿರುತ್ತಾರೆ. ಅಂತೆಯೇ ಕರ್ನಾಟಕ ರಾಜ್ಯ ಮಾಲಿನ್ಯ ನಿಯಂತ್ರಣ ಮಂಡಳಿಯವರು ಮಾಲಿನ್ಯಕ್ಕೆ ಸಂಬಂಧಿತ ಮಾಹಿತಿಯನ್ನು ಪಡೆದುಕೊಂಡಿರುತ್ತಾರೆ.

ದಿನಾಂಕ: 29-10-2018 ರಂದು ಸಂಬಂಧಿತ ಎಲ್ಲಾ ಇಲಾಖೆಗಳ ಸಿಬ್ಬಂದಿಯವರು ಸ್ಥಳದಲ್ಲಿ ಅಳತೆ ಸಮಯದಲ್ಲಿ ಹಾಜರಿರುತ್ತಾರೆ. ಸದರಿ ಸಿಬ್ಬಂದಿಗಳೊಂದಿಗೆ ಭೂಮಾಪನ ಇಲಾಖೆಯ ಸಿಬ್ಬಂದಿಗಳೊಡನೆ ಜಂಟಿ ಸರ್ವೆಯನ್ನು ಸ್ಥಳದಲ್ಲಿ E.T.S ಉಪಕರಣದಿಂದ ಸ್ಥಳದ ಮಾಹಿತಿಯನ್ನು ಪಡೆಯಲಾಗಿರುತ್ತದೆ. ಸದರಿ ಮಾಹಿತಿಯನ್ನು ಕಛೇರಿಯಲ್ಲಿನ ಭೂದಾಖಲೆಗಳಾದ ಮೂಲ ಟಿಪ್ಪಣಿ, ಆಕಾರಬಂದ್ ಇತ್ಯಾದಿಗಳೊಂದಿಗೆ ತಾಳೆ ಮಾಡಿಕೊಂಡು ನಕ್ಷೆ ತಯಾರಿಸಲಾಗಿರುತ್ತದೆ. ಅದರಂತೆ ಸದರಿ ಹೊರಮಾವು ಕೆರೆಯಲ್ಲಿ ಈ ಕೆಳಕಂಡಂತೆ ಒತ್ತುವರಿಗಳು ಇರುತ್ತದೆ.

ಕ್ರ.ಸಂ	ತಾಲ್ಲೂಕು	ಹೋಬಳಿ	ಗ್ರಾಮ	ಸ.ನಂ	ಆಕಾರಬಂದಿನಂತೆ ವಿಸ್ತೀರ್ಣ
--------	----------	-------	-------	------	---------------------------



					ಎ-ಗುಂ
1	ಬೆಂ.ಪೂರ್ವ	ಕೆ.ಆರ್.ಪುರ	ಹೊರಮಾವು	83	37-14

ಒತ್ತುವರಿ ವಿವರ ಈ ಕೆಳಕಂಡಂತೆ ಇರುತ್ತದೆ.

ಕ್ರ.ಸಂ	ಸ.ನಂ.	ಬ್ಲಾಕ್ ನಂ	ಒತ್ತುವರಿದಾರರ ಹೆಸರು	ಒತ್ತುವರಿ ಸ್ವರೂಪ	ವಿಸ್ತೀರ್ಣ ಎ-ಗುಂ	ಷರಾ
1	83	I	ಸರ್ಕಾರಿ ಒತ್ತುವರಿ	ರಸ್ತೆ	01-03.25	
2		II	ಖಾಸಗಿ ಬಡಾವಣೆ	ಬಡಾವಣೆ	01-07.75	
3		III	ಖಾಸಗಿ ಬಡಾವಣೆ	ಬಡಾವಣೆ	08-14.25	
4		IV	ಸ.ನಂ. 88/1,3 ರ ಹಿಡುವಳಿದಾರರು	ಕಾಂಪೋಂಡ್	00-24.50	
5		V	ಸ.ನಂ.85/1,2ರ ಹಿಡುವಳಿದಾರರು	ಕಾಂಪೋಂಡ್	00-17.50	
6		VI	ಸ.ನಂ.81 ರ ಹಿಡುವಳಿದಾರರು	ಕೃಷಿ ಒತ್ತುವರಿ	00-02.50	

ಅಂತೆಯೇ ದಿನಾಂಕ: 04-12-2018 ರಂದು ಸಂಬಂಧಿತ ಎಲ್ಲಾ ಇಲಾಖೆಯ ಸಿಬ್ಬಂದಿಗಳೊಡನೆ ಹೊರಮಾವು ಅಗರ ಗ್ರಾಮದ ಸ.ನಂ.77 ರ ಅಳತೆ ಕೆಲಸವನ್ನು E.T.S ಉಪಕರಣದಲ್ಲಿ ಮಾಡಲಾಗಿದ್ದು, ಸದರಿ ಕೆರೆಯಲ್ಲಿ ಒತ್ತುವರಿ ಈ ರೀತಿ ಇರುತ್ತದೆ.

ಕ್ರ.ಸಂ	ತಾಲ್ಲೂಕು	ಹೋಬಳಿ	ಗ್ರಾಮ	ಸ.ನಂ	ಆಕಾರಬಂದಿನಂತೆ ವಿಸ್ತೀರ್ಣ ಎ-ಗುಂ
1	ಬೆಂ.ಪೂರ್ವ	ಕೆ.ಆರ್.ಪುರ	ಹೊರಮಾವು ಅಗರ	77	51-34

ಒತ್ತುವರಿ ವಿವರ ಈ ಕೆಳಕಂಡಂತೆ ಇರುತ್ತದೆ.

ಕ್ರ.ಸಂ	ಸ.ನಂ.	ಬ್ಲಾಕ್ ನಂ	ಒತ್ತುವರಿದಾರರ ಹೆಸರು	ಒತ್ತುವರಿ ಸ್ವರೂಪ	ವಿಸ್ತೀರ್ಣ ಎ-ಗುಂ	ಷರಾ
1	77	I	ಹೊರಮಾವು ಸ.ನಂ. 20 ರ ಹಿಡುವಳಿದಾರರು	ಕಟ್ಟಡ	00-02	
2		II	ಹೊರಮಾವು ಸ.ನಂ. 19 ರ ಹಿಡುವಳಿದಾರರು	ಕಟ್ಟಡ	00-01	
3		III	ಹೊರಮಾವು ಸ.ನಂ. 12/1 ರ ಹಿಡುವಳಿದಾರರು	ಕಟ್ಟಡ	00-03	
4		IV	ಹೊರಮಾವು ಸ.ನಂ. 12/1 ರ ಹಿಡುವಳಿದಾರರು	ಕಟ್ಟಡ	00-07	

		ಹಿಡುವಳಿದಾರರು			
5	V	ಹೊರಮಾವು ಸ.ನಂ. 12/1 ರ ಹಿಡುವಳಿದಾರರು	ಕಟ್ಟಡ	00-13	
6	VI	ಸ.ನಂ.78 ರ ಹಿಡುವಳಿದಾರರು	ಕಟ್ಟಡ ಹಾಗೂ ಖಾಲಿ ನಿವೇಶನ	01-19.75	
7	VII	ಸರ್ಕಾರಿ ಒತ್ತುವರಿ	ರಸ್ತೆ	06-35	
8	VIII	ಅಶ್ವಥ್ ಕಟ್ಟೆ	ಕಟ್ಟೆ	00-01	
9	IX	ಬಿ.ಎಂ.ಟಿ.ಸಿ ಬಸ್ ನಿಲ್ದಾಣ	ಬಸ್ ನಿಲ್ದಾಣ	00-07.25	
10	X	ಸ.ನಂ.3 ರ ಹಿಡುವಳಿದಾರರು	ಗ್ಯಾರೇಜ್	00-12.75	
11	XI	ಸ.ನಂ.5 ರ ಹಿಡುವಳಿದಾರರು	ಕೃಷಿ ಒತ್ತುವರಿ	00-04.50	
12	XII	ಸ.ನಂ.6 ರ ಹಿಡುವಳಿದಾರರು	ಕೃಷಿ ಒತ್ತುವರಿ	00-5.75	

ಸದರಿ ಕೆರೆಗೆ ಸಂಬಂಧಿಸಿದಂತೆ, ಇಲಾಖಾವಾರು ವರದಿಗಳನ್ನು ನೇರವಾಗಿ ಮಾನ್ಯ ತಮ್ಮಲ್ಲಿಗೆ ಸಲ್ಲಿಸುವುದಾಗಿ, ಎಲ್ಲಾ ಇಲಾಖೆಯ ಅಧಿಕಾರಿಗಳು ಸ್ಥಳದಲ್ಲಿ ತಿಳಿಸಿರುತ್ತಾರೆ. ಈ ಮೇಲಿನ ಅಂಶಗಳ ಹಿನ್ನೆಲೆಯಲ್ಲಿ ಪ್ರಸ್ತುತ ಒತ್ತುವರಿಯಾದ ಜಾಗಗಳ ಬಾಬು ಘನ ತಮ್ಮ ಸನ್ನಿಧಿಯು ನೀಡುವ ಯಾವುದೇ ಆದೇಶವನ್ನು ಯಥಾವತ್ತಾಗಿ ತಹಶೀಲ್ದಾರರು ಪಾಲನೆ ಮಾಡಬೇಕಾಗಿರುತ್ತದೆ. ಜಂಟಿ ಅಳತೆಯ ಬಾಬು ತಯಾರಿಸಿದ ನಕ್ಷೆಗಳನ್ನು ಸಲ್ಲಿಸುತ್ತಾ, ಮೇಲ್ಕಂಡ ಅಂಶಗಳನ್ನು ಗೌ|| ಲೋಕಾಯುಕ್ತರ ದಯಾಪರ ಅವಗಾಹನೆಗೆ ನಿವೇದಿಸಲು ಕೋರಿದೆ.

The sketch submitted by the Joint Director of Land Records indicates the extent of land encroached upon by forming the private layout and for other purposes.


It is the grievance of the complainant that the lake area has been encroached upon by the private parties and the layout has been formed and therefore, the encroachment is required to be removed. For the said purpose, issue notice to the Deputy Commissioner,


Bengaluru Urban District and Tahasildar, Bengaluru East Taluk. It is needless to point out that they are required to take effective steps for removal of encroached portion of the lake area. The Joint Director of Land Records is directed to send a copy of the report along with the sketch to the Deputy Commissioner, Bengaluru Urban District to enable the Deputy Commissioner and the Tahasildar to take steps for removal of the encroachment. They are directed to file a status report with regard to the steps taken for removal of the encroachment by the next date of hearing.

It is needless to point out that the BBMP is required to take steps for rejuvenating the lake, keeping in mind the public interest. The BBMP is also directed file a status report with regard to the steps taken by the next date of hearing.

Communicate this order to the parties concerned.

List this matter on 26.06.2019 at 3:00 P.M.


(Justice P. Vishwanatha Shetty),
Lokayukta,
State of Karnataka.


29/6/2019



(26)

5) 26/06/2019.

ಗೌರಿ

ಗಾ. ಲೋಕಾಯುಕ್ತೆ -
 - ಕವರ ಅಧಿಸದಂತೆ
 ಎದುರುದಾರಲಗೆ ನೋಡಿಸಿ
 ಡಾರಿ ಮುಡಿಪು, ಸ್ವೀಕೃತಿ
 ಮುಂಡಿಸಿದೆ .
 ಜ್ಞಾನಾಬಲಿಗಲ್ಲ ಜಿಂಟಿ
 ನಿರ್ದೇಶಕರು (ಪ್ರಭು)
 - ಕವರು ಅಲ್ಪಾಧಿಕಾರಿಗಳಿಗೆ
 ಕಲ್ಪುಣಿ ನಿರುವ ಪತ್ರಪ
 ಕೃತಿ ಮುಂಡಿಸಿದೆ .
 ಜಿಂಟಿ ಅಯುಕ್ತರು,
 ಯುಜಿಎಸ್ ವಲಯ,
 ಅಭಿಮಂಡಿರವರೆ .
 ಪತ್ರಪ ಡ: 11/03/2019
 ಬಂಡುತದೆ .

6

KARNATAKA LOKAYUKTA, BENGALURU

No.Compt/LOK/BCD-2529/2018/ARE-1


Date : 26.06.2019

HORAMAVU LAKE -

O R D E R

On behalf of the complainant Sri H.S.Doreswamy, Sri Lakshmikanth is present. On behalf of BBMP, Bengaluru, Smt.Bupradha, Assistant Executive Engineer is present.

2) Smt.V.Vijayalakshmi, Advocate has filed the objection statement along with the valakath on behalf of Sri M.Puttanna and Sri G.Rajanna. The same is placed on record. A copy of the objections filed is made available to Sri Lakshmikanth and Smt.Bupradha, Assistant Executive Engineer, BBMP, Bengaluru, and both have acknowledged the receipt of the same. It is the case of the objectors that out of 37 acres and 14 guntas of land in Survey No.83 of Horamavu Village, K.R.Puram Hobli, land measuring 14 acres was purchased by one Sri Thigalara Patel Payappa by means of a registered sale



deed dated 16.02.1891. A xerox copy of the same is produced along with the statement of objections. Smt.V.Vijayalakshmi, Advocate further submits that the successors of the said Sri Thigalara Patel Payappa are the absolute owners and are in possession of the said property and it is not the lake property. Further, she submitted that there are around 150 to 200 houses, which have been constructed in the said area and taxes have been remitted by the said residents. It is her further submission that around 23 acres and 14 guntas of gomal land ^{close} located to the said 14 acres of land in respect of which the objectors have made the claim is covered by sanitary water which emanates bad smell and causes health hazard. However, she submitted that the objectors have no claim on the said land.

3) Sri Lakshmikanth and Smt.Bupradha of BBMP to file their response, to the objection statement filed by Smt.V.Vijayalakshmi by the next date of hearing.

4) In my earlier order dated 20.02.2019, I had directed the Tahsildar, Bengaluru East Taluk to evict the unauthorized occupants in Survey No.83 and 77 of Horamavu Agara lake. In



the light of the objections filed by Smt.V.Vijayalakshmi, Advocate, on behalf of the objector, it is necessary to notify the persons likely to be effected before any steps are taken by the Tahsildar, as directed by me in my earlier order dated 20.02.2019. He is required to issue notice to the persons in occupation of 14 acres of land in Survey No.83, in respect of the objections filed by Sri M.Puttanna and Sri G.Rajanna, R/o.Nagavarapalya, C.V.Raman Nagar Post, Bengaluru through her Advocate Smt.V.Vijayalakshmi and take appropriate decision in accordance with law.

5) Smt.Bupradha, Assistant Executive Engineer, BBMP, Bengaluru submitted that BBMP has already taken-up the developmental work in respect of Horamavu Agara lake located in Survey No.77, measuring around 51 acres and 34 guntas of land, which is inclusive of encroachment. Even according to the objectors also, they have no claim in respect of Survey No.77. The Joint Director of Land Records, K.G.Road, Bengaluru, has filed a Status Report dated 5.3.2019 along with the copy of the letter dated 26.3.2019 addressed to the Deputy Commissioner, Bengaluru Urban District, requesting to convey

(20)

a joint meeting in terms of my earlier order dated 20.2.2019. It is useful to extract the relevant portion of the said communication which reads as hereunder –

“With regard to above Subject and References, it is here by submitted that Hon’ble Karnataka Lokayuktha has passed Orders on 20-02-2019 in the above mentioned case. In this case, Sri H.S. Dorai Swamy had filed a complaint before Hon’ble Karnataka Lokayuktha alleging that **Horamavu and Horamavu agara Lake have been encroached** and further had appeal to give directions to the concerned Officers to evict the same.


Hon’ble Karnataka Lokayuktha had directed the undersigned as per the Ref (1) and instructed the undersigned to conduct Joint Survey of Horamavu Lake of S.No.83 and Horamavu agara Lake of S.No 77.

Hon’ble Karnataka Lokayuktha in this same order has ordered to conduct Joint Survey along with-

1. Chairman BWSSB,
2. Commissioner BBMP,

Accordingly Joint Survey was conducted along with the Officers from the Revenue Department, Bangalore Water Supply and Sewage Board (BWSSB), Bangalore Development Authority, Bruhath Bangalore Mahanagara Palike and Pollution Control Board in the presence of complainant.

After spot inspection, A report has been submitted to Hon’ble Karnataka Lokhayuktha Vide reference No: Bhu.Jum.Ni.Tham(6) PR 228/2018-19, Dated: 18-02-2019. Along with the detailed sketch duly signed by DEO, Karnataka State Pollution Control Board, Surveyors, Survey Supervisors, Assistant Director of Land Records and undersigned is enclosed here-with.




Hon'ble Karnataka Lokayuktha after perusing the report, has passed orders as per reference dated: 20-02-2019. The copy of the same has been received in this section the same is here-by being submitted to your kind-self along with the copy of the report of the under-signed along with the sketch.

I here-by submit the following for your necessary action.

1. Copy of the orders of the Hon'ble Karnataka Lokayuktha vide no. COMPT/LOK/BCD-2529/2018, Dated: 20-02-2019.
2. Copy of the report submitted to Hon'ble Karnataka Lokayuktha by the undersigned vide no: Bhu.Jum.Ni. Tham(6)PR 228/2018-19, Dated: 18-02-2019.
3. Sketch prepared in this regard showing the encroachment area.

In view of above a meeting involving the concerned Officers may kindly be convened immediately in ordered to comply the orders of Hon'ble Karnataka Lokayuktha."

6) Today, no one is present from the office of the Deputy Commissioner, Bengaluru Urban District. The Tahsildar, Bengaluru East Taluk, who has been directed to remove the encroachment and submit report is also not present. **Therefore, issue 'Show Cause Notice' to the Tahsildar, Bengaluru East Taluk as to why action should not be initiated against him for non-compliance of my earlier order dated**



(32)


20.2.2019, regarding steps taken for removal of the encroachment and filing of Status Report. He is required to submit his explanation on the next date of hearing.

7) Sri Lakshmikanth is also directed to clarify as to what is the extent of land shown as encroachment in Survey No.83 of Horamavu village and Survey No.77 of Horamavu Agara in terms of Koliwada Commission and submit the records.

8) The officers concerned of the Karnataka State Pollution Control Board to examine the condition of land measuring 23 acres and 14 guntas of land in Survey No.83 of Horamavu village and submit their report with regard to the stagnation of water etc., The authorities of BBMP also to submit their Status Report with regard to the said 23 acres and 14 guntas of land.

9) Smt.Bupradha, Assistant Executive Engineer, BBMP, Bengaluru submitted that if the Tahsildar of Bengaluru East Taluk, as directed in my earlier Order dated 20.2.2019, removes the encroachment in Survey No.77, the following developmental work will be carried out immediately -


(1) Desilting the lake area/water body.



- (2) Ring bund formation and
- (3) Diversion of sewerage line.

10) It is needless to point out that the Tahsildar, Bengaluru East Taluk, is directed to remove the encroachment in Survey No.77 in terms of my earlier Order dated 20.02.2019, by the next date of hearing and submit his report.

11) Communicate this order to the Deputy Commissioner, Bengaluru Urban District and the Tahsildar, Bengaluru East Taluk. List this case on **12th September, 2019 at 3.00 p.m.**


 (Justice P.Vishwanatha Shetty) 26/6/2019
 Lokayukta
 State of Karnataka

*VI

12) Additional Registrar of Enq.1

6) 12/09/2019.

ARE-1.

ನ. ಲೋಕಾಯುಕ್ತೆ -
 -ರವರ ಆಡಳಿತದಂತೆ
 ಎದುರುಹಾಕಲಾಗಿ ನೋಟೀಸ್
 ಹಾಕಿ ಮಾಡಿದ್ದು, ಸ್ವೀಕೃತಿ
 ಪುಡಿಪಡಿಸಿ.
 ತಹಶೀಲ್ದಾರ್, ಬೆಂಗಳೂರು
 ಪ್ರದೇಶ ತಾಲ್ಲೂಕುತಲವರಿಗೆ
 ಕಾರಣ ಕೆಳಗೆ ನೋಟೀಸ್ ಕಳುಹಿಸಿದ್ದು,
 ಹಾಕಿ ಮಾಡಿದ್ದು, ಸ್ವೀಕೃತಿ ಪುಡಿಪಡಿಸಿ.

34

ಸಹಾಯಕ ಕಾರ್ಯದರ್ಶಿ
ಅಭಿಯಂತರರು. ಕೆಂಗೈರು,
ಬೀದರವರು ತಹಶೀಲ್ದಾರ್,
ಬೆಂಗಳೂರು ಪೂರ್ವ ತಾ.ರವಳಿ
ಕೈರುಹಿರಿಯವರು ಪತ್ರವು ಪ್ರತಿ
ಮಾಡಿದಿದೆ.

ಜಿಲ್ಲಾಧಿಕಾರಿಗಳಿಗೆ ಅಂತ್ಯಕ್ಕೆ ಸಹಾಯಕರು
ಹಾಗೂ ತಹಶೀಲ್ದಾರ್ ಬೊಡವಲಿಗಿ
ಬೀದರವರು ಕವರು ಜಿಲ್ಲಾಧಿಕಾರಿಗಳಿಗೆ,
ಬೆಂಗಳೂರು ನಗರ ಜಿಲ್ಲಾಧಿಕಾರಿ
ಕೈರುಹಿರಿಯವರು ಪತ್ರವು ಪ್ರತಿ ಮಾಡಿದಿದೆ.
ವಿದುರವರವರವರು ಅನುಷ್ಠಾನವಾಗಿ
ಮಾಡುವುದು.

—

KARNATAKA LOKAYUKTA, BENGALURU

No:Compt/LOK/BCD-2529/2018 Date : 12-09-2019

ORDER

On behalf of complainant Sri. H:S.Doreswamy,
Sri Lakshmikanth is present.

2. Sri R.V.Bhat, Law Officer of KSPCB is present along with Sri Shivappa Naik, Environmental Officer and Dr. B.Madhavi, Deputy Environmental Officer.
3. Sri V.Prakash, Assistant Executive Engineer, BWSSB is present.
4. Sri David D.G. Survey Supervisor, Office of the ADLR, Bengaluru East Taluk is present.
5. It is submitted by Sri Lakshmikanth that, the developmental works are being carried out and he has filed a status report dated 12-09-2019. The copy of the same is made available to Sri R.V.Bhat, Law Officer, KSPCB and Sri Prakash, Assistant Executive Engineer, BWSSB.
6. The Tahsildar, Bengaluru East Taluk is not present. As ordered by me in my earlier order, the




(36)

Tahsildar is directed to remove the encroachment on the basis of the survey report in accordance with law and submit a status report.

7. It is pointed out by Sri Lakshmikanth that, the objection filed by Smt. Vijayalakshmi, Advocate on behalf of Sri Puttanna and others is relates to Horamavu Lake (Jayanthinagara Kere), located in Sy.No.82 and it does not relates to the Horamavu (Agara Kere), which is located in Sy.No.77 (pertaining to this proceeding). Therefore, it would be desirable that, this proceeding is also directed to be listed along with Complaint No.LOK/BCD-2520/2018 which relates to Horamavu Lake (Jayanthinagara Kere) located in Sy.No.82.

8. List this case on 14-11-2019 along with the said complaint, which is directed to be listed on 09-11-2019. Communicate this order to all the parties concerned and also issue fresh notice to them.


(Justice P.Wishwanatha Shetty)
Lokayukta, State of Karnataka

KARNATAKA LOKAYUKTA, BENGALURU

No.Compt/LOK/BCD-2529/2018/DRE-3 Date : 14.11.2019
C/w No.Compt/LOK/BCD-2520/2018/DRE-3

O R D E R

Sri Lakshmikanth is present on behalf of the complainant Sri H.S.Doreswamy. Smt.V.Vijayalakshmi, Advocate is present on behalf of the objectors Sri M.Puttanna and others. On behalf of BDA Sri Mohammad Jaffar Sadiq, Assistant Executive Engineer is present along with Sri K.N.Ravi Kumar, Assistant Engineer. On behalf of the Karnataka State Pollution Control Board Sri C.Siddaramaiah, Senior Environmental Officer, Bengaluru North is present. Nobody is present on behalf of the BBMP, Bengaluru.

2) Since the notice was not issued to the Tahsildar, Bengaluru East Taluk, directing him to be present, he is not present today. In my earlier Order dated 20.02.2019, I had directed the Tahsildar, Bengaluru East Taluk to take steps for



38

removal of encroachment in Sy.No.83 of Horamavu village and Sy.No.77 of Horamavu Agara village. However, in the light of the objections filed by Smt.V.Vijayalakshmi, Advocate on behalf of Sri M.Puttanna, Sri G.Rajanna and others, in my Order dated 26.06.2019, I had observed as follows –

“ (4) In my earlier order dated 20.02.2019, I had directed the Tahsildar, Bengaluru East Taluk to evict the unauthorized occupants in Survey No.83 and 77 of Horamavu Agara lake. In the light of the objections filed by Smt.V.Vijayalakshmi, Advocate, on behalf of the objector, it is necessary to notify the persons likely to be effected before any steps are taken by the Tahsildar, as directed by me in my earlier order dated 20.02.2019. He is required to issue notice to the persons in occupation of 14 acres of land in Survey No.83, in respect of the objections filed by Sri M.Puttanna and Sri G.Rajanna, R/o.Nagavarapalya, C.V.Raman Nagar Post, Bengaluru through her Advocate Smt.V.Vijayalakshmi and take appropriate decision in accordance with law. “

3) Further, at para-7 of the said Order, I had also directed Sri Lakshmikanth who was present on behalf of the complainant, to clarify as to what is the extent of land shown as



encroachment in respect of Sy.No.83 of Horamavu village and Sy.No.77 of Horamavu Agara village in terms of Koliwada Commission Report and submit the records. In the said Order at para-8, I had also observed as follows –

“8) The officers concerned of the Karnataka State Pollution Control Board to examine the condition of land measuring 23 acres and 14 guntas of land in Survey No.83 of Horamavu village and submit their report with regard to the stagnation of water etc., The authorities of BBMP also to submit their Status Report with regard to the said 23 acres and 14 guntas of land.”

4) Sri C.Siddaramaiah, Senior Environmental Officer, Bengaluru North Range, KSPCB, Bengaluru, in terms of my earlier Order has filed a Status Report dated 13.11.2019. It is useful to extract the same which reads as hereunder –

“ಸಂಖ್ಯೆ:ಕರಾಮಾನಿಮಂ/ಬೆಂ-ಉ/ಹಿಪಅ/ಲೋಕಾಯುಕ್ತ/2019-20/711

ದಿನಾಂಕ: 13.11.2019

ಇವರಿಗೆ,

ಅಪರ ನಿಬಂಧಕರು, ವಿಚಾರಣೆಗಳು-1,
ಕರ್ನಾಟಕ ಲೋಕಾಯುಕ್ತ,
ಬಹುಮಹಡಿ ಕಟ್ಟಡ,
ಬೆಂಗಳೂರು



40

ಮಾನ್ಯರೇ,

ವಿಷಯ: ಶ್ರೀ. ಹೆಚ್. ಎಸ್. ದೊರೆಸ್ವಾಮಿಯವರು ನೀಡಿರುವ ದೂರಿನ ಕುರಿತು.

ಉಲ್ಲೇಖ: 1. ಕರ್ನಾಟಕ ಲೋಕಾಯುಕ್ತ ಪತ್ರ ಸಂಖ್ಯೆ: ಲೋಕ್.ಬಿಸಿಡಿ

2520/2018 ದಿನಾಂಕ. 24.09.2018 ಮತ್ತು

2.ಕರ್ನಾಟಕ ಲೋಕಾಯುಕ್ತ ಪತ್ರ ಸಂಖ್ಯೆ: ಲೋಕ್.ಬಿಸಿಡಿ 2529/2018

ದಿನಾಂಕ. 24.09.2018

ಗೌರವಾನ್ವಿತ ಲೋಕಾಯುಕ್ತರವರು, ದಿನಾಂಕ: 11.09.2018ರಂದು ಕರ್ನಾಟಕ ರಾಜ್ಯ ಮಾಲಿನ್ಯ ನಿಯಂತ್ರಣ ಮಂಡಳಿ (ಎದುರುದಾರ-2) ಗೆ ನೀಡಿದ ನಿರ್ದೇಶನದಂತೆ, ಮಂಡಳಿಯ ಅಧಿಕಾರಿಗಳು ಸಂಬಂಧಪಟ್ಟ ಕೆರೆ ಮತ್ತು ಸುತ್ತಮುತ್ತಲಿನ ಪ್ರದೇಶಗಳನ್ನು ಪರಿಶೀಲಿಸಿ ವರದಿಯನ್ನು ಸಲ್ಲಿಸಿದ್ದು, ಸದರಿ ವರದಿಯನ್ನು ಮಾನ್ಯರವರಲ್ಲಿ ಸಲ್ಲಿಸಲಾಗುತ್ತಿದೆ.

ಪ್ರಾದೇಶಿಕ ಅಧಿಕಾರಿ ಯಲಹಂಕ ರವರು ದಿನಾಂಕ. 06.11.2019 ರಂದು ಈ ಕೆಳಗಿನ ಕೆರೆಯನ್ನು ಪರಿವೀಕ್ಷಣೆ ಮಾಡಿರುತ್ತಾರೆ.

ಹೊರಮಾವು ಜಯಂತಿನಗರ: ಈ ಕೆರೆಯು ಸುಮಾರು 37 ಎಕರೆ ಪ್ರದೇಶದಲ್ಲಿದ್ದು ಈ ಕೆರೆಯು ಬಿಬಿಎಂಪಿಯ ಅಧೀನದಲ್ಲಿರುತ್ತದೆ.

- ಈ ಕೆರೆಯು ಮೊದಲು ಬಿಡಿಎ ಅಧೀನದಲ್ಲಿತ್ತು ಈಗ ಬಿಬಿಎಂಪಿಯವರ ಅಧೀನದಲ್ಲಿದೆ ಎಂದು ತಿಳಿದುಬಂದಿರುತ್ತದೆ.
- ಈ ಕೆರೆಯ ಸುತ್ತಲೂ ಬೇಲಿಯನ್ನು ಹಾಕಲಾಗಿದೆ. ಆದರೆ ಬೇಲಿಯು ಅಲ್ಲಲ್ಲಿ ಕಿತ್ತುಹೋಗಿರುತ್ತದೆ.
- ಜಯಂತಿ ನಗರದ ವಸತಿ ಪ್ರದೇಶಗಳಿಂದ ಹಾಗೂ ವಾಣಿಜ್ಯ ಪ್ರದೇಶಗಳಿಂದ ಮಲಿನ ರೊಚ್ಚುನೀರು ಪಶ್ಚಿಮದ ಕಡೆಯಿಂದ ಕೆರೆಯನ್ನು ಸೇರುತ್ತಿದೆ.
- ಕೆರೆಯಲ್ಲಿ ಜಲಸಸ್ಯಗಳು ಬೆಳೆದಿರುತ್ತವೆ.
- ತಂಬುಚ್ಚೆಟ್ಟಿ (ಟಿ.ಸಿ) ಪಾಳ್ಯದ ಮುಖ್ಯರಸ್ತೆಯ ಸುತ್ತಮುತ್ತಲಿರುವ ಪ್ರದೇಶಗಳಲ್ಲಿ ಒಳಚರಂಡಿ ವ್ಯವಸ್ಥೆ ಇಲ್ಲದಿರುವ ಕಾರಣ ಮಲಿನ ನೀರು ಕೆರೆಯನ್ನು ಸೇರುತ್ತಿದೆ. ಈ ಕೆರೆಗೆ ಅತಿ ಸಣ್ಣ (ಮಾಲಿನ್ಯ ನಿಯಂತ್ರಣ ಕಾಯ್ದೆಗಳಿಂದ ವಿನಾಯಿತಿ ನೀಡಲಾಗಿದೆ) ಕಾರ್ಖಾನೆಗಳಿಂದ ರೊಚ್ಚು ನೀರು (Domestic) ಸೇರುತ್ತಿದೆ. ಈ ಪ್ರದೇಶಕ್ಕೆ ಯು.ಜಿ.ಡಿ ಅಳವಡಿಸಿ

ರೊಚ್ಚುನೀರಿನ ಶುದ್ಧೀಕರಣ ಘಟಕವನ್ನು ಸ್ಥಾಪಿಸುವುದರಿಂದ ಕೆರೆಯ ಮಾಲಿನ್ಯ ವನ್ನು ತಡೆಗಟ್ಟಬಹುದು.

- ದಿನಾಂಕ 21.08.2019 ರಂದು ನೀರಿನ ಮಾದರಿಗಳನ್ನು ಸಂಗ್ರಹಿಸಿ ವಿಶ್ಲೇಷಣೆ ಮಾಡಲಾಗಿ ನೀರಿನ ಗುಣಮಟ್ಟವು ಡಿ-ಕ್ಲಾಸ್‌ಗೆ ಸರಿಹೊಂದುತ್ತದೆ. ಅಂದರೆ ವನ್ಯಜೀವಿಗಳಿಗೆ ಹಾಗೂ ಮೀನುಗಳನ್ನು ಸಾಕಲು ಮಾತ್ರ ನೀರನ್ನು ಉಪಯೋಗಿಸಬಹುದಾಗಿದೆ. ದಿನಾಂಕ 06.11.2019ರಂದು ನೀರಿನ ಮಾದರಿಗಳನ್ನು ಸಂಗ್ರಹಿಸಿ ವಿಶ್ಲೇಷಣೆಗೆ ಕಳುಹಿಸಲಾಗಿದೆ.

ಹೊರಮಾವು ಆಗರ ಕೆರೆ: ಈ ಕೆರೆಯು ಸುಮಾರು 50 ಎಕರೆ ಪ್ರದೇಶದಲ್ಲಿದ್ದು ಬಿಬಿಎಂಪಿಯ ಅಧೀನದಲ್ಲಿರುತ್ತದೆ.

- ಈ ಕೆರೆಯ ಸುತ್ತ ಬೇಲಿಯನ್ನು ಹಾಕಲಾಗಿದ್ದು, ಕೆರೆಯ ಮಧ್ಯ ಭಾಗದಲ್ಲಿ ಮಳೆ ನೀರು ನಿಂತಿರುವುದು ಕಂಡುಬಂದಿರುತ್ತದೆ.
- ಈ ಕೆರೆಯು ಬಿಬಿಎಂಪಿ ಅವರ ಅಧೀನದಲ್ಲಿದ್ದು ಅಭಿವೃದ್ಧಿ ಕಾರ್ಯವನ್ನು ಪ್ರಾರಂಭಿಸಿರುತ್ತಾರೆ.
- ಪರಿವೀಕ್ಷಣೆ ಸಮಯದಲ್ಲಿ ಕೆರೆಯ ಸುತ್ತ ತಡೆಗೋಡೆಯನ್ನು ನಿರ್ಮಿಸಲಾಗುತ್ತಿರುವುದು ಕಂಡುಬಂದಿರುತ್ತದೆ.
- ಈ ಕೆರೆಗೆ ಯಾವುದೇ ರೊಚ್ಚು ನೀರು ಸೇರುತ್ತಿರುತ್ತಿರುವುದಿಲ್ಲ.
- ರಾಮಮೂರ್ತಿನಗರದ ಕಡೆಯಿಂದ ಬರುವ ರೊಚ್ಚಿನೀರನ್ನು ಕಲ್ಲೆರೆ ಕಡೆಗೆ ತಿರುಗಿಸಲಾಗಿರುತ್ತದೆ.
- ದಿನಾಂಕ 21.08.2019 ರಂದು ನೀರಿನ ಮಾದರಿಗಳನ್ನು ಸಂಗ್ರಹಿಸಿ ವಿಶ್ಲೇಷಣೆ ಮಾಡಲಾಗಿ ನೀರಿನ ಗುಣಮಟ್ಟವು ಡಿ-ಕ್ಲಾಸ್‌ಗೆ ಸರಿಹೊಂದುತ್ತದೆ. ಅಂದರೆ ವನ್ಯಜೀವಿಗಳಿಗೆ ಹಾಗೂ ಮೀನುಗಳನ್ನು ಸಾಕಲು ಮಾತ್ರ ನೀರನ್ನು ಉಪಯೋಗಿಸಬಹುದಾಗಿದೆ. ದಿನಾಂಕ 06.11.2019ರಂದು ನೀರಿನ ಮಾದರಿಗಳನ್ನು ಸಂಗ್ರಹಿಸಿ ವಿಶ್ಲೇಷಣೆಗೆ ಕಳುಹಿಸಲಾಗಿದೆ.

ಹೆಚ್ಚಿನ ಮಾಹಿತಿ

ಕಲಂ: 15 BWSSB Act 1964 ರಂತೆ ರೊಚ್ಚು ನೀರನ್ನು ಸಂಸ್ಕರಣೆ ಮಾಡಿ ಶುದ್ಧೀಕರಿಸಿದ ನೀರನ್ನು ಸಾರ್ವಜನಿಕರಿಗೆ ನೀಡುವ ಕರ್ತವ್ಯವು BWSSB ಸಂಸ್ಥೆಯ ವ್ಯಾಪ್ತಿಗೆ ಬರುತ್ತಿದ್ದು ಈ ಬಗ್ಗೆ ಮಂಡಳಿಯಿಂದಲೂ ಸಾಕಷ್ಟು ನಿರ್ದೇಶನಗಳನ್ನು ನೀಡಲಾಗಿರುತ್ತದೆ. ಅದರಂತೆ ಕಲಂ 63 ಹಾಗೂ 64 ರಂತೆ ರೊಚ್ಚು ನೀರು ಸಂಸ್ಕರಣಾ ಘಟಕಗಳ ಸ್ಥಾಪನೆ ಮಾಡುವ ಜವಾಬ್ದಾರಿಯು BWSSB ಸಂಸ್ಥೆಯ ಕರ್ತವ್ಯವಾಗಿರುತ್ತದೆ.

42

ಘನತ್ಯಾಜ್ಯ ನಿರ್ವಹಣೆ ನಿಯಮ 2016ರ ಕಲಂ 15ರ ಅನ್ವಯ ಸ್ಥಳೀಯ ಸಂಸ್ಥೆಗಳು (BBMP) ಘನತ್ಯಾಜ್ಯ ನಿರ್ವಹಣೆ ಮಾಡುವ ಜವಾಬ್ದಾರಿಯನ್ನು ಹೊಂದಿದ್ದು, ಕಟ್ಟಡ ತ್ಯಾಜ್ಯ ನಿರ್ವಹಣೆ ನಿಯಮಗಳಂತೆ, ಕಟ್ಟಡ ತ್ಯಾಜ್ಯ ನಿರ್ವಹಣಾ ಜವಾಬ್ದಾರಿಯನ್ನೂ ಸಹ ಬಿಬಿಎಂಪಿ ಹೊಂದಿರುತ್ತದೆ. ಈ ಬಗ್ಗೆ ಮಂಡಳಿಯಿಂದ ಬಿಬಿಎಂಪಿಗೆ ನಿರ್ದೇಶನಗಳನ್ನು ಕಾಲಕಾಲಕ್ಕೆ ನೀಡಲಾಗಿರುತ್ತದೆ.

ಆದ್ದರಿಂದ ಗೌರವಾನ್ವಿತ ಲೋಕಾಯುಕ್ತರಲ್ಲಿ ಈ ಸಂಸ್ಥೆಗಳಾದ ಬಿಬಿಎಂಪಿ (BBMP) ಮತ್ತು ಬಿಡ್ಲೋಎಸ್‌ಎಸ್‌ಬಿ (BWSSB) ಗಳಿಗೆ ಕ್ರಮವಾಗಿ ಘನ ತ್ಯಾಜ್ಯ ನಿರ್ವಹಣೆ ಮತ್ತು ಕೆರೆಗೆ ರೊಚ್ಚುನೀರು ಸೇರುವುದನ್ನು ತಡೆಯುವ ಕುರಿತು ಸೂಕ್ತ ನಿರ್ದೇಶನ ನೀಡುವ ಬಗ್ಗೆ ಮಂಡಳಿಯ ಪ್ರಾರ್ಥನೆ ಇರುತ್ತದೆ.


ತಮ್ಮ ವಿಶ್ವಾಸಿ

ಸಹಿ/-

ಹಿರಿಯ ಪರಿಸರ ಅಧಿಕಾರಿ


ಬೆಂಗಳೂರು ಉತ್ತರ"

5) Since the report on behalf of the Tahsildar, Bengaluru East Taluk has not been notified, I am of the view, it would be in the interest of justice in this case and in the connected matter, to give eight weeks time with a direction to the Tahsildar, Bengaluru East Taluk to remove the encroachment in land bearing Sy.No.83 of Horamavu Village and in the land bearing Sy.No.77 of Horamavu Agara lake. However, so far as the land measuring 14 acres in Sy.No.83 of Horamavu Village is concerned, it is needless to point out that in the light of the objections filed by Sri M.Putanna and another, the Tahsildar is required to consider their objections on merits and take




appropriate decision in accordance with law and submit a report on that behalf, before the next date of hearing. It is needless to point out that before the Tahsildar, Bengaluru East Taluk, takes any action, he is required to notify Sri M. Puttanna and others who have filed objections before the Lokayukta and hear them and pass appropriate orders in accordance with law.

6) However, in another 23 acres of land in Sy.No.83 of Horamavu Village, if there is any encroachment, it is needless to point out the Tahsildar, Bengaluru East Taluk, is required to evict the encroachers and on such removal of the encroachment, the BDA is directed to completely fence the said land to prevent further encroachment. Since, it is also brought to my notice that the effluent water is being collected in the pond located within the area of 23 acres, it is needless to point out that effective steps are required to be taken by the BDA to rejuvenate the lake/lake bed area and prevent discharge of effluent substance to the pond, with a view to avoid any health hazards. The BDA and the KSPCB is required to submit the report on that behalf by the next date of hearing. However, in the meanwhile, if the said lake is



transferred to the BBMP as proposed by the Government, it is needless to point out the BBMP is required to carry out the direction given above and submit the report by the next date of hearing.

List this case on 17th January, 2020 at 3.00 p.m. along with Complaint No.LOK/BCD-2520/2018. Communicate this order to the parties concerned.


(Justice P. Vishwanatha Shetty)
Lokayukta
State of Karnataka
14/11/2019

*vi

7) DRE-3

Complied para. 6
on 18/11/19.

DDHR, B'ore Letter dt: 11-11-2019
received.

AEE, BDA Letter dt: 07/01/2020
received.

KARNATAKA LOKAYUKTA : BENGALURU

No: Compt/Lok/BCD-2529/2018
No: Compt/Lok/BCD-2520/2018

Date: 17-01-2020

ORDER


On behalf of Complainant Sri. H.S.Doreswamy, Sri. Lakshmikanth, Namma Bengaluru Foundation, is present.

2. On behalf of Karnataka State Pollution Control Board, Bengaluru, Sri. M.K.Prabhudev, Chief Environmental Officer; Sri. C. Siddaramaiah, Senior Environmental Officer, Bengaluru North; and Sri. R.V.Bhat, Law Officer, are present.

3. Sri. Mohammed Jaffar Sadiq, Assistant Executive Engineer, Bengaluru Development Authority is present along with Sri. Ravikumar, Assistant Engineer.

4. Smt. Vijayalakshmi, Advocate, is present on behalf of objectors Sri. Rajanna and Sri. Puttanna.

5. On behalf of Bruhat Bengaluru Mahanagara Palike, Smt. J. Nithya, Assistant Executive Engineer (Lakes) is



(16)

present along with Smt. K. Usha Rani, Assistant Engineer (Lakes).


6. Sri. Sudhakar, Revenue Inspector is present on behalf of Tahsildar, Bengaluru East Taluk. Sri. Sudhakar has submitted that since the Tahsildar has gone to High Court of Karnataka, he is unable to appear before me today. He prays for eight weeks time to comply with my direction given in my order dated 14-11-2019. At Paragraphs 5 and 6 of my order dated 14-11-2019, I have observed as follows:

"5) Since the report on behalf of the Tahsildar, Bengaluru East Taluk has not been notified, I am of the view, it would be in the interest of justice in this case and in the connected matter, to give eight weeks time with a direction to the Tahsildar, Bengaluru East Taluk to remove the encroachment in land bearing Sy.No.83 of Horamavu Village and in the land bearing Sy.No.77 of Horamavu Agara lake. However, so far as the land measuring 14 acres in Sy.No.83 of Horamavu Village is concerned, it is needless to point out that in the light of the objections filed by Sri M.Puttanna and another, the Tahsildar is required to consider their objections on merits and take appropriate decision in accordance with law and submit a report on



that behalf, before the next date of hearing. It is needless to point out that before the Tahsildar, Bengaluru East Taluk, takes any action, he is required to notify Sri M.Puttanna and others who have filed objections before the Lokayukta and hear them and pass appropriate orders in accordance with law.

6) However, in another 23 acres of land in Sy.No.83 of Horamavu Village, if there is any encroachment, it is needless to point out the Tahsildar, Bengaluru East Taluk, is required to evict the encroachers and on such removal of the encroachment, the BDA is directed to completely fence the said land to prevent further encroachment. Since, it is also brought to my notice that the effluent water is being collected in the pond located within the area of 23 acres, it is needless to point out that effective steps are required to be taken by the BDA to rejuvenate the lake/lake bed area and prevent discharge of effluent substance to the pond, with a view to avoid any health hazards. The BDA and the KSPCB is required to submit the report on that behalf by the next date of hearing. However, in the meanwhile, if the said lake is transferred to the BBMP as proposed by the Government, it is needless to point out the BBMP is required to carry out the direction given above and submit the report by the next date of hearing.

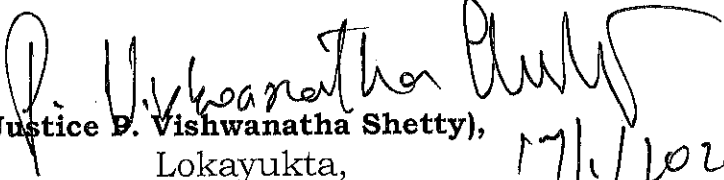


(48)

7. In the light of the request made, eight weeks time is granted to the Tahsildar, Bengaluru East Taluk to comply with the directions given in my earlier order dated 14-11-2019.

8. Communicate this order to the parties.

List this case on **19-03-2020 at 03-00 p.m.**


(Justice P. Vishwanatha Shetty),
Lokayukta,
Karnataka State. 17/1/2020

AS*

Complied para
8 on 23/1/2020.

ACK. received from all
concerned parties. But Report
not received & submitted
for kind orders.

9/09/2020

No:Compt/LOK/BCD-2529 & 2520/2018/DRE-3 Date:-19.03.2020.

9. In view of Office Note No:LOK/RGR/
adj.Compt./NCV/2020, dated:16.03.2020
this matter is adjourning to 09.06.2020
and issue notice to both parties to appear
on **09.6.2020 at 3.00 P.M.**

Complied para. above.

BWSSB, letter dt 17-3-2020 of

[Signature]
DRE-3

Tahasildar, East letter

dt: 10/3/2020 received

So. Environmental officer, KSPCB, North

Report dt: 19-3-2020 received of A/6/2020 also received.

A.E.E. BDA Report dt 18-3-2020 received.

of submitted for kind orders.

[Signature]

Secretary

50

10. As per the direction of Hon'ble Lokayukta, this matter is adjourned.

11. Issue fresh notice to the parties concerned.

12. List this matter on 09/09/2020 at 03.00 p.m.

Secretary to Hon'ble Lokayukta

Complied per

AEE, BDA, Report
dt: 10-8-2020 received.
& Submitted for kind
orders.

13. Secretary:-

LOK/BCD/2529/2018

13. Received a letter dated 10.08.2020 from the Assistant Executive Engineer-2, North Sub-Division, BDA, Bengaluru stating that the lake in question has been handed over to the BBMP and BBMP is required to take further steps for rejuvenation of lake in question.

14. Received a report dated 04.05.2020 from the Executive Engineer (WWM-110V)-4 Division, BWSSB stating that, they are intending to install STP near the lake in question and once the STP is install the flow of sewage into the lake in question could be prevented.

15. Received a letter dated 04.06.2020 from the ADLR, Bengaluru East Taluk stating that, the survey sketch of the lake in question has been forwarded to the Tahasildar, Bengaluru East Taluk on 13.03.2020.

16. Received a report dated 04.06.2020 from the Environmental Officer, Bengaluru

North about the inspection of lake in question. The report submitted indicates that the sewage water is entering into the lake in question and the BWSSB is required to install the STP to prevent the entry of sewage into the lake in question. Further, the report indicates that the quality of the water of lake in question is 'E' class. It is also stated in the report that the BBMP has taken up the developmental works in the lake in question.

17. As per the order of Hon'ble Lokayukta dated 17.01.2020, the Tahasildar, Bengaluru East Taluk was required to take steps for removal of encroachment in the lake in question and submit the report. But, no such report received by this office.

18. Hence, My Lord if approved,

- i) One more reminder will be issued to the Tahasildar, Bengaluru East Taluk to submit the status report about the steps taken by him for removal of encroachment in the lake in question.


- ii) Notice will be issued to the authorities of BBMP to submit the further action taken report about the rejuvenation of lake in question.
- iii) Notice will be issued to the authorities of BWSSB to submit further action taken report about the steps taken to prevent the entry of sewage into the lake question.

Call on 26.12.2020

Submitted for kind orders.


Secretary

19. Hon'ble Lokayukta


9/9/2020

complicated para.

J.C.S.P.-C.I.B., Senior E.O.
Report dt. 9-9-2020²²⁻¹²⁻²⁰²⁰ received.
BWSSB, EE. Letter dt. 14-9-2020
received.
A.S.R. East PV. Letter dt. 8-9-2020
received.
→ Chief Engineer, Lakes B.B.M.P.,
report dt. 20.11.2020 received.

(54)

- 54+

→ letter dtd. 2, 11.2020 received from the Complainant.

→ C.E. B.W.S.S.B report dtd. 24.11.2020 received.

It was holiday on 26.12.2020

→ Report is not received from the Tahasildar, Bengaluru East Taluk.

Submitted for kind order

P
28/12/2020

20] Secretary:-

coupled.

Issue reminder to Tahasildar Bengaluru East Taluk by 20-2-2021
P
20/2

→ Acknowledgement received, but report is not received from the Tahasildar, Bengaluru East Taluk.

Submitted for kind orders

P
20/2/2021

21) I/c Secretary:-

P 18/3/2021
V

→ Sr. Environmental Officer

(55)

K.S.P.C.B. report dtd,

18.02.2021 received.

→ Tahasildar, Bengaluru

East Taluk report dtd.

23.02.2021 received.

→ Letters dtd. 27.02.2021 & 2.01.2021

received from the Complainant

Submitted for kind orders.

56

KARNATAKA LOKAYUKTA, BENGALURU

No.Compt/LOK/BCD-2529/2018
(Horamavu Lake)

Date : 10.03.2021

O R D E R

The complainant in this complaint had written two letters dated 02.01.2021 and 27.02.2021. It is useful to extract the contents of the said two letters which reads as hereunder –

Letter dated 02.01.2021 –

“ಸ್ವಾಮಿ,

ನಾನು ಬೃಹತ್ ಬೆಂಗಳೂರು ಮಹಾನಗರ ಪಾಲಿಕೆಯಿಂದ ಮಾಹಿತಿ ಹಕ್ಕು ಕಾಯ್ದೆಯಡಿ ಬೃಹತ್ ಬೆಂಗಳೂರುಮಹಾನಗರಪಾಲಿಕೆಯ ವಶದಲ್ಲಿರುವ ಕೆರೆಗಳ ಅಭಿವೃದ್ಧಿಗೆ 2009-10 ರಿಂದ 2020-21ರವರೆಗೆ ಆಗಿರುವ ಖರ್ಚುಗಳ ವಿವರಗಳನ್ನು ಕೇಳಿದ್ದೆ.

ಬಿಬಿಎಂಪಿ ಎಕ್ಸ್‌ಕ್ಯೂಟಿವ್ ಇಂಜಿನಿಯರ್ (ಕೆರೆಗಳ ವಿಭಾಗ) ಅವರು ಕಳಿಸಿರುವ ಪಟ್ಟಿಯ ಜಿರಾಕ್ಸ್ ಪ್ರತಿಯನ್ನು ತಮಗೆ ಸಲ್ಲಿಸುತ್ತಿದ್ದೇನೆ.

ಈ 12 ವರ್ಷಗಳಲ್ಲಿ ಬೆಂಗಳೂರಿನ 168 ಕೆರೆಗಳ ಮೇಲೆ ಸುರಿದಿರುವ ಹಣದ ವಿವರಗಳನ್ನು ಅವರು ನೀಡಿದ್ದಾರೆ.

ಈ 12 ವರ್ಷದಲ್ಲಿ ಕೆರೆಗಳನ್ನು ಶುದ್ಧಗೊಳಿಸಿ, ಬೆಂಗಳೂರಿನ ಜನರಿಗೆ ಶುದ್ಧ ನೀರು ಒದಗಿಸುವ ಸಲುವಾಗಿ ಒಟ್ಟು ಸುಮಾರು



57

ಕೋಟಿ ರೂ.ಗಳನ್ನು ವ್ಯರ್ಥಮಾಡಿದೆ. ಕೆಲವು ಕೆರೆಗಳಾದರೂ ಶದ್ಧ ನೀರನ್ನು ಒದತಿಸುವ ಸ್ಥಿತಿಯಲ್ಲಿದೆಯೇ? ಈ ನಾಟಕಕ್ಕೆ ಕೂಡಲೇ ಇತಿಶ್ರೀ ಹಾಡಬೇಡವೆ?

ತಾವು ಈ ರೀತಿ ಪೋಲಾಗುತ್ತಿರುವ ಹಣವನ್ನು ತಡೆಗಟ್ಟಲು ಕಠಿಣ ಕ್ರಮ ತೆಗೆದುಕೊಳ್ಳಬೇಕೆಂದು ವಿನಂತಿ ಮಾಡಿಕೊಳ್ಳುತ್ತೇನೆ. ನೀವು ವಿಚಾರಣೆಗೊಳಪಡಿಸಿರುವ ಕೆರೆಗಳನ್ನಾದರೂ ದೋಷಮುಕ್ತಗೊಳಿಸುವ ಸರ್ತ್ಯಾಯ ನಿಮ್ಮಿಂದಾಗಲಿ."

Letter dated 27.02.2021

"ದಿನಾಂಕ: 27-02-2021

ಗೌರವಾನ್ವಿತ ಲೋಕಾಯುಕ್ತರು,
ಬೆಂಗಳೂರು, ಇವರಿಗೆ ನಮಸ್ಕಾರ.

ನಾನು ಈ ಹಿಂದೆ ಬಿ.ಬಿ.ಎಂ.ಪಿ ಕಚೇರಿಯಿಂದ ಬಂದಿರುವ 18 ಕೆರೆಗಳ ಮೇಲೆ ವರ್ಷ ವರ್ಷವೂ ಸುರಿಯುತ್ತಿರುವ ಹಣದ ವಿವರಗಳನ್ನು ತಮಗೆ ಕಳುಹಿಸಿದ್ದೆ.

ಯುನೈಟೆಡ್, ಬೆಂಗಳೂರು ವತಿಯಿಂದ ನಾನು ಸಲ್ಲಿಸಿರುವ ಕೆಲ ಅರ್ಜಿಗಳ ವಿಚಾರಣೆಯನ್ನು ತಾವು 3 ವರ್ಷದಿಂದ ನಡೆಸುತ್ತಿದ್ದೀರಿ.

ಈ ಕೆರೆಗಳಿಗೆ ಬಂದು ಬೀಳುತ್ತಿರುವ ಕಸದ ರಾಶಿ, ಆಗಿರುವ ಒತ್ತುವರಿಯ ತೆರವು, ಹರಿದು ಬರುತ್ತಿರುವ ಕೊಳಚೆ ನೀರು, ಕೆರೆಯ ಅಂಗಳದ ಸ್ವಲ್ಪ ಜಾಗವನ್ನು ಬಳಸಿಕೊಂಡಿರುವ ಬಹುಮಹಡಿ ಕಟ್ಟಡಗಳು ಇವೆಲ್ಲವೂ ತೆರವಾಗುವ ಮೊದಲು ಪ್ರತಿ ವರ್ಷವೂ ಬಿ.ಬಿ.ಎಂ.ಪಿ ಖರ್ಚು ಮಾಡುತ್ತಿರುವ ಇತರೇ ಲಕ್ಷಾಂತರ ರೂ.ಗಳನ್ನು ದುರ್ವ್ಯಯ ಮಾಡದಂತೆ



ತಡೆಗಟ್ಟುವ ಕೆಲಸವನ್ನು ತಾವು ಜರೂರಾಗಿ ಮಾಡಬೇಕೆಂದು
ವಿನಂತಿಸಿಕೊಳ್ಳುತ್ತೇನೆ.

ಕೆರೆಗೆ ಮಲಿನ ನೀರು ಸೇರದಂತೆ, ಕಸಕಡ್ಡಿ ಕೆರೆಯಂಗಳದಲ್ಲಿ
ಬೀಳದಂತೆ ಕ್ರಮಕೈಗೊಂಡಲ್ಲದೆ, ಕೆರೆಯ ಅಭಿವೃದ್ಧಿಯ ಹೆಸರಿನಲ್ಲಿ ಪ್ರತಿ
ವರ್ಷ ಸುರಿಯುವ ಹಣ ದುರ್ವ್ಯಯವಾಗುತ್ತಿದೆ ಎಂಬುದು ನನ್ನ
ಆಪಾದನೆ.

ಆದ್ದರಿಂದ, ಘನತೆವೆತ್ತ ತಾವು, ಕೆರೆ ಕಲುಷಿತವಾಗಲು ಬಿಡದಂತೆ
ಮಾಡುವ ಖರ್ಚುಗಳನ್ನು ಕೂಡ ಬಹುದೆಂದು, ಈ ಕೆಲಸ
ಮುಗಿಯುವವರೆಗೆ ಯಾವ ಕೆರೆಯಲ್ಲೂ ಬೇರೆ ಕೆಲಸಗಳನ್ನು ಕೈಗೊಂಡು
ಪ್ರತಿ ವರ್ಷ ಲಕ್ಷಗಟ್ಟಲೆ ಹಣ ದುರ್ವ್ಯಯವಾಗದಂತೆ ಬಿ.ಬಿ.ಎಂ.ಪಿ ಗೆ
ತಾಖೀತು ಮಾಡಲೇಬೇಕೆಂದು ವಿನಯಪೂರ್ವಕವಾಗಿ
ವಿನಂತಿಸಿಕೊಳ್ಳುತ್ತೇನೆ.

ಈ ಕಟ್ಟುನಿಟ್ಟಾದ ಆಡಳಿತವನ್ನು ತಾವು ಕೂಡಲೇ ಮಾಡದಿದ್ದರೆ
ಇನ್ನೂ ನೂರು ವರ್ಷ ಕಳೆದರೂ ಬೆಂಗಳೂರಿನ ಒಂದು ಕೆರೆಯು
ಸ್ವಚ್ಛಗೊಳ್ಳುವ ಸಂಭವವಿಲ್ಲ. ನಮ್ಮ ಗುರಿ ಈ ಕೆರೆಗಳ ನೀರು ಕುಡಿಯಲು
ಯೋಗ್ಯವಾಗಬೇಕು. ಬೆಂಗಳೂರು ಜನರ ಕಾವೇರಿ ನೀರಿನ ಅವಲಂಬನೆ
ಕಡಿಮೆಯಾಗಿ, ಈ ಕೆರೆಗಳ ನೀರನ್ನು ಜನ ಬಳಸುವುದಾಗಬೇಕು.
ತಮ್ಮಿಂದ ಈ ಮಹತ್ತರ ಕೆಲಸ ಆಗಬೇಕು ಎಂಬುದು ನನ್ನ ಹಂಬಲ.

ತಮ್ಮ ವಿಧೇಯಕ,

ಸಹಿ/-


ಹೆಚ್.ಎಸ್. ದೊರೆಸ್ವಾಮಿ"



59

2) As it can be seen from the contents of the letters extracted above, it is the grievance of the complainant that though substantial money has been spent for the development of the lakes, it has not produced the desired results, by rejuvenating the lakes up to the standard it is required to be rejuvenated. These are the matter which calls for investigation, after seeking the comments of the respondent. On account of prevailing Covid-19 situation, though the matter was being heard earlier, the above matter was not listed for some time. Having regard to the facts and circumstances of the case, it is desirable to fix this proceeding for hearing. The respondents are directed in the meanwhile to submit the Status Report with regard to the steps taken on the following matters –

- (i) Steps taken to rejuvenate the lake.
- (ii) For removal of the encroachment.
- (iii) The report of the Karnataka State Pollution Control Board, with regard to the quality of the water in the lake.
- (iv) Steps taken to prevent entry of sewage water in to the lake.
- (v) Steps taken for removal of garbage.




60

(vi) Steps taken to fence the lake.

(vii) The details of the NGOs if any who are associated in developing the lake.

3) Four weeks time is granted to file the report/comments as stated above. **List this proceeding on 19.04.2021 at 3.30 p.m.** Communicate this order to the complainant and his representative "Namma Bengaluru Foundation" and also the concerned respondents.


(Justice P. Vishwanatha Shetty) 10/3/2021
Lokayukta,
State of Karnataka,
Bengaluru

*VI

→ Sr. Environmental Officer,
K.S.P.C.B., Bengaluru North
report dtd. 15.03.2021 received.

→ Technical Assistant, D.C.
Office, Bengaluru Urban
District report dtd. 03.04.2021
received.

(b)

22. As directed by the order of Hon'ble Lokayukta in view of the surge in Covid-19 cases, the matter is adjourned to 24.08.2021. However, the respondents are directed to submit their up-to-date action taken reports by 24.08.2021 with regard to the steps taken for rejuvenation of lake in question as directed by the Hon'ble Lokayukta in the order dated 10.03.2021.


Secretary

→ Sr. Environmental Officer,
K.S.P.C.B, Bengaluru North
report dtd. 16.04.2021 is received.